


由利 七曲ため池 ため池決壊ハザードマップ

(由利本荘市内)


N
S=1:12,000



全景



堤体



洪水吐



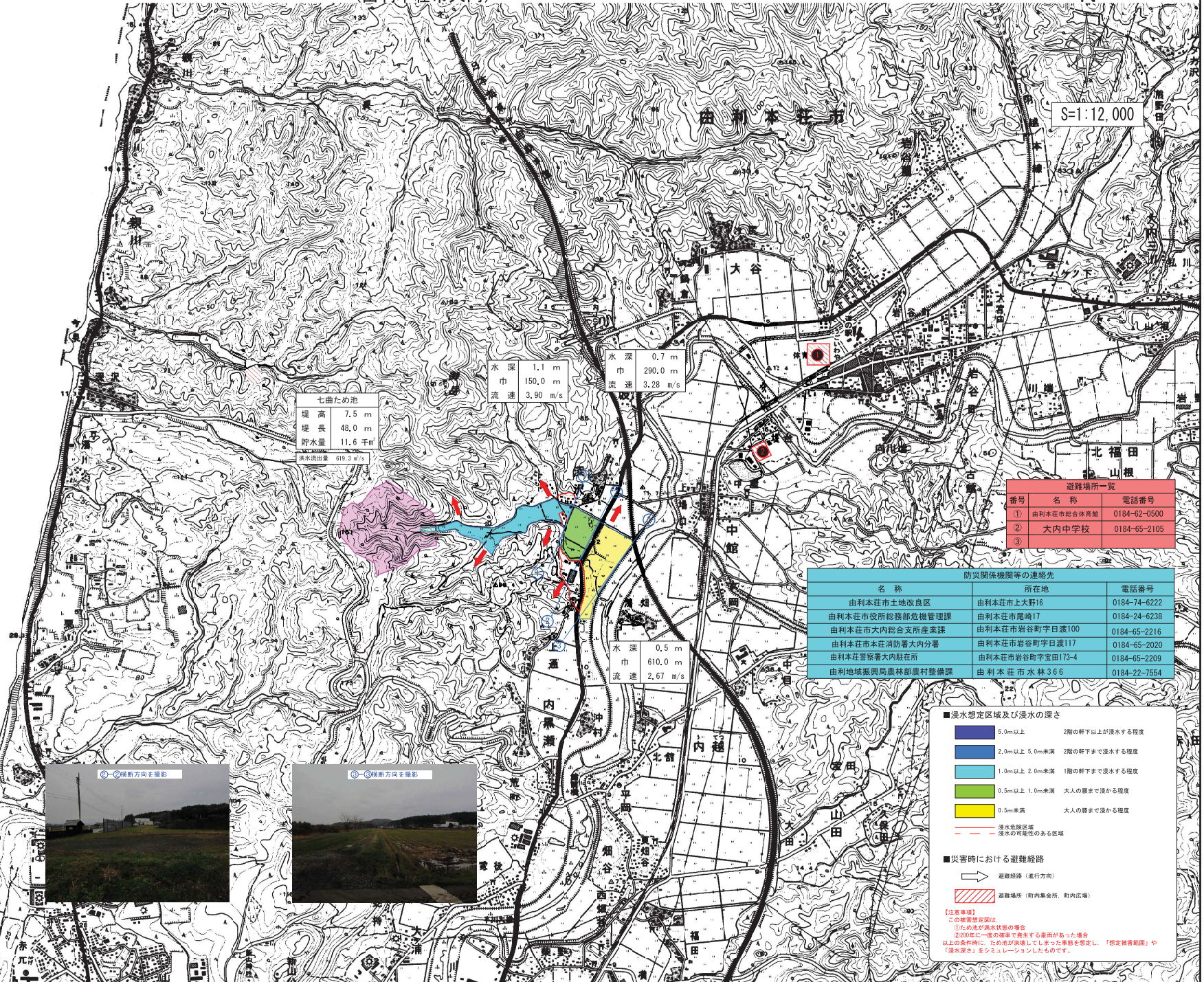
①-①横断方向を撮影



②-②横断方向を撮影



③-③横断方向を撮影



七曲ため池

堤高	7.5 m
堤長	48.0 m
貯水量	11.6 千 ³ m
洪水流出量	619.3 m ³ /s

水深	1.1 m
巾	150.0 m
流速	3.90 m/s

水深	0.7 m
巾	290.0 m
流速	3.28 m/s

水深	0.5 m
巾	610.0 m
流速	2.67 m/s

避難場所一覧

番号	名称	電話番号
①	由利本荘市総合体育館	0184-62-0500
②	大内中学校	0184-65-2105
③		

防災関係機関等の連絡先

名称	所在地	電話番号
由利本荘市土地改良区	由利本荘市上大野16	0184-74-6222
由利本荘市役所総務部危機管理課	由利本荘市尾崎17	0184-24-6238
由利本荘市大内総合支所産業課	由利本荘市岩谷町字日渡100	0184-65-2216
由利本荘市本荘消防署大内分署	由利本荘市岩谷町字日渡117	0184-65-2020
由利本荘警察署大内駐在所	由利本荘市岩谷町字宝田173-4	0184-65-2209
由利地域振興局農林部農村整備課	由利本荘市水林366	0184-22-7554

■浸水想定区域及び浸水の深さ

- 5.0m以上 2階の軒下以上が浸水する程度
- 2.0m以上 5.0m未満 2階の軒下まで浸水する程度
- 1.0m以上 2.0m未満 1階の軒下まで浸水する程度
- 0.5m以上 1.0m未満 大人の腰まで浸かる程度
- 0.5m未満 大人の膝まで浸かる程度

--- 浸水危険区域
--- 浸水の可能性がある区域

■災害時における避難経路

- 避難経路 (進行方向)
- 避難場所 (町内集会所、町内広場)

【注意事項】
この浸水想定図は、
①ため池が洪水状態の場合
②200年に一度の確率で発生する降雨があった場合
以上の条件時に、ため池が決壊してしまっただけを想定し、「想定降雨量」や「浸水深さ」をシミュレーションしたものです。