

由利本荘市 津波ハザードマップ ①②

岩城地域・松ヶ崎地区

【2017年2月発行 / 由利本荘市 危機管理課 TEL 0184-24-6238】

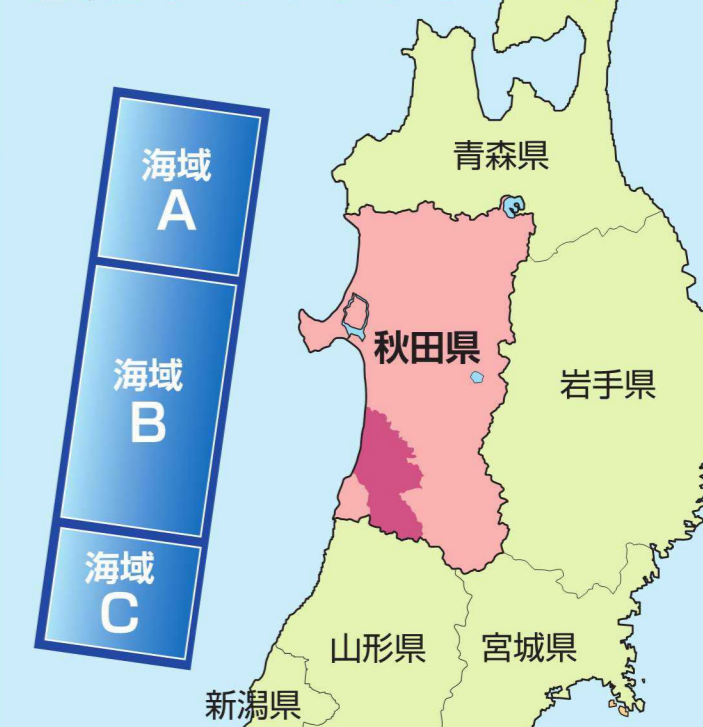
このマップは掲示用です。目につく場所へ貼って使用しましょう。

津波注意報(警報)が発表されたらすぐに避難!

地震が起きたらまず身の安全の確保。注意報や警報、サイレンなどの情報に注意し、必要に応じて早めの行動。直ちに命を守る行動を!

あらかじめ
避難場所と避難経路を
確認しておきましょう。

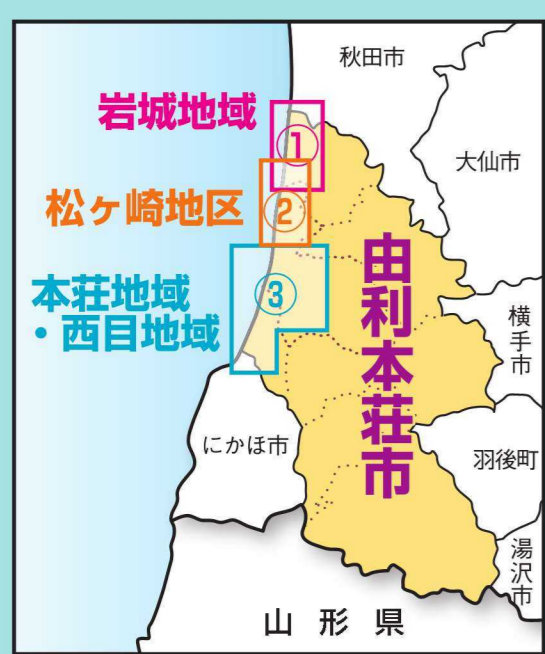
このマップは、
海域A・B・Cで発生する
連動地震による津波を
想定しております。



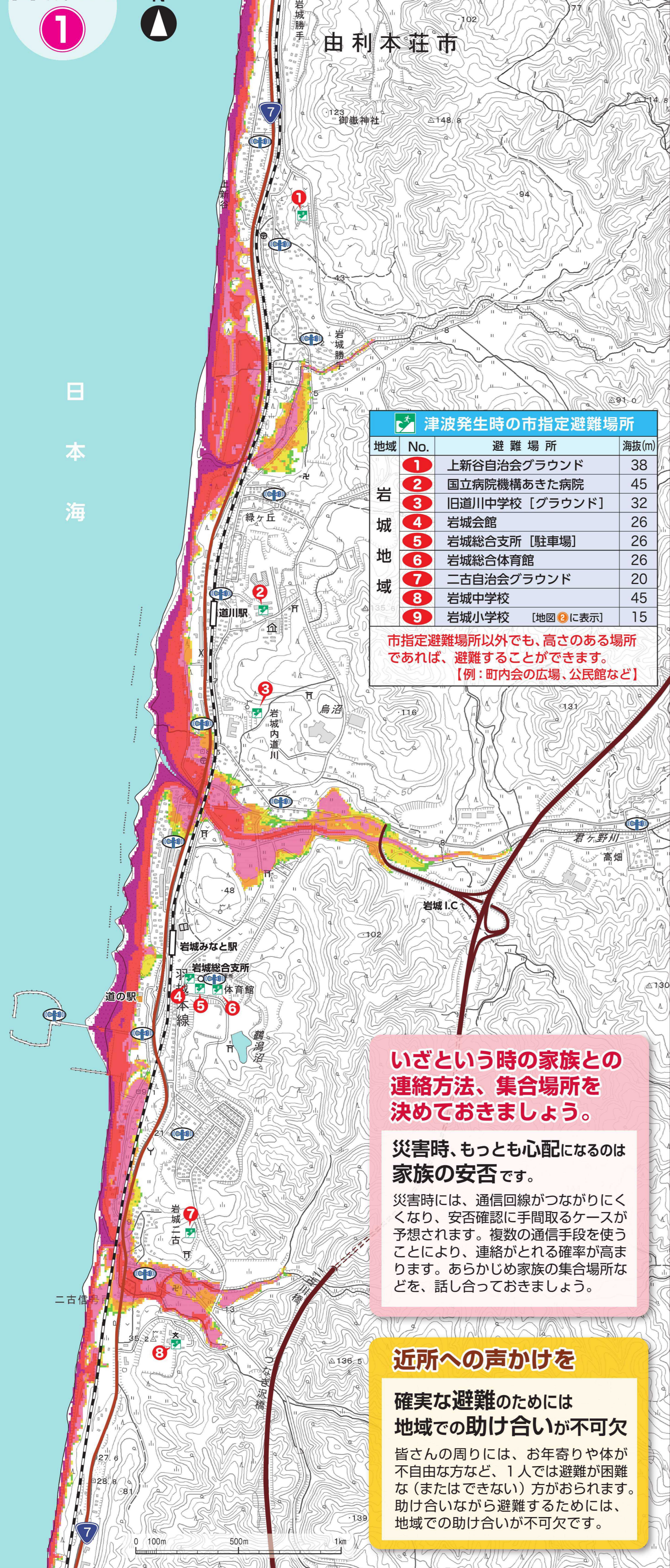
平成28年3月 秋田県公表
「秋田県 津波浸水想定」

地域	No.	避難場所	海拔(m)
松ヶ崎地区	10	松ヶ崎八幡神社【境内】	22
	11	光禪寺【境内】	14
	12	神沢緑地広場	19
	13	神沢配水池敷地	47
	14	松ヶ崎運動広場	27
	15	折林八幡神社【境内】	20
	16	戸川配水池敷地	55
	17	親川御嶽神社【境内】	27
18	深沢運動広場	26	

市指定避難場所以外でも、高さのある場所であれば、避難することができます。
【例：町内会の広場、公民館など】



岩城地域 ①



地域	No.	避難場所	海拔(m)
岩城地域	1	上新谷自治会グラウンド	38
	2	国立病院機構あきた病院	45
	3	旧道川中学校【グラウンド】	32
	4	岩城会館	26
	5	岩城総合支所【駐車場】	26
	6	岩城総合体育館	26
	7	二古自治会グラウンド	20
	8	岩城中学校	45
	9	岩城小学校【地図⑨に表示】	15

市指定避難場所以外でも、高さのある場所であれば、避難することができます。
【例：町内会の広場、公民館など】

松ヶ崎地区 ②



松ヶ崎沿岸
最大波到達予想時間
地震発生から
約**33分後**
最大津波高
海拔 約**11m**

地震・津波 発生時の避難

津波発生時には「避難指示(緊急)」のみ発表されます。



情報収集に努めましょう
テレビやインターネット、市から発信される情報に注意しましょう。



気象庁が発表する「予想される津波の高さ」は5段階です

津波警報	津波注意報	浸水した場合に想定される水深(ランク区分)
10m超	10m超	10.0m以上 ビルの3階程度
10m	5~10m	5.0m~10.0m以上 2階の軒下までつかる程度
5m	3~5m	2.0m~5.0m 1階の軒下までつかる程度
3m	1~3m	1.0~2.0m 0.5~1.0m 大人の腰までつかる程度
津波警報	津波注意報	1m
住家浸水 など	船舶や漁業施設被害 など	0.2~1m
		表記なし

いざという時の家族との連絡方法、集合場所を決めておきましょう。
災害時、もっとも心配になるのは家族の安否です。
災害時には、通信回線がつながりにくくなり、安否確認に手間取るケースが予想されます。複数の通信手段を使うことにより、連絡がとれる確率が高まります。あらかじめ家族の集合場所などを、話し合っておきましょう。

近所への声かけを
確実な避難のためには地域での助け合いが不可欠
皆さんの周りには、お年寄りや体が不自由な方など、1人では避難が困難な(またはできない)方がおられます。助け合いながら避難するためには、地域での助け合いが不可欠です。

※マグニチュード8(M8)を超える地震の場合のみ「巨大」や「高い」などの定性的表現での発表