

令和3年度
農地及び農業経営等に関する調査報告書



令和4年11月
由利本荘市農業委員会

目次

はじめに	1
1. 配布数と回収数について	2
2. 情報公開について	4
3. 3年後の意向について	6
4. 農地の継承者について	8
5. 農地の意向について(筆数)	10
6. 農地の意向について(面積)	12
7. 農地の意向について(非自作地と自作地)(筆数)	14
8. 農業経営の今後の意向	16
9. 農地の今後の意向	35
10. 令和3年度農地及び農業経営等に関する調査票	41

はじめに

本市農業委員会では、平成 27 年度から「農地及び農業経営等に関する調査」を実施してきました。この調査は、改正農地法により農地台帳に記載された事項について「全国農地ナビ」等により公表することが定められたことを契機に始めたもので、「農地所有者の農地に関する意向」を把握するとともに、同時に農家の皆さんが今後の農業経営をどう考えているかについて把握する目的で計画したものです。

その結果、規模縮小や農業をやめたいと考えている農家が多く存在することに危機感を感じ、平成 30 年度までの 4 年間調査を継続してきました。調査内容も農地の管理を託す相手が決まっているかの設問を追加したり、農地台帳へ記載するなど市農政主管課と情報共有してきました。また農業委員と連携し、規模拡大を志向する農業者の名簿を共有して農地の借り手を探す際に活用してまいりました。

令和 3 年度において、3 年の時間を置き実施したことで、3 年間の変化が浮き彫りになり、非農地にしたい農地の増加、耕作を託す相手が決まっていない農地の増加など具体的に取り組むべき課題が明らかになっております。

農業委員会としては今回の貴重な調査結果を活用し、由利本荘市の農業を発展させるため農業委員と最適化推進委員が一丸となって集約化に取り組んでいきます。

折しも令和 5 年度から「人・農地プラン」改め「地域計画」の策定が始まります。そのための「目標地図」の作成はもちろんのこと、地域の話合いにも大いに活用されることを願っています。なお、農家の居住集落単位での経営意向や、農地の今後の意向について大字単位で集計していますのでご高覧いただければ幸いです。

結びに、本調査を実施するにあたり、調査に協力いただいた皆さんに感謝申し上げます。また、本調査の実施が国の「機構集積支援事業費補助金」により財政面から支えられたことをご報告いたします。

令和 4 年 1 1 月

由利本荘市農業委員会会長 佐藤 系悦

1. 配布数と回収数について

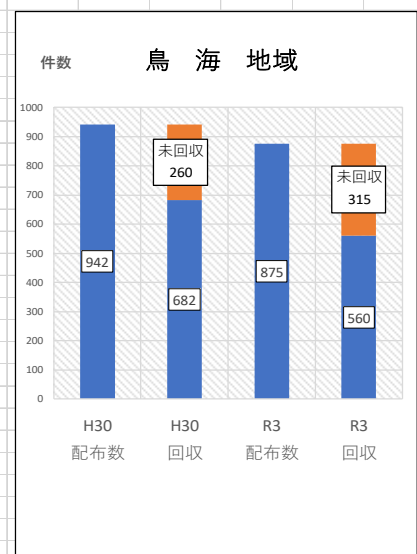
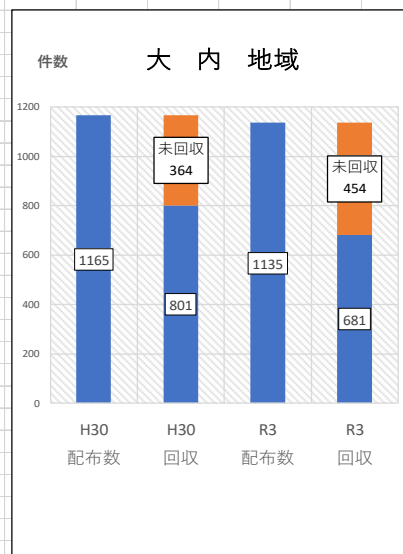
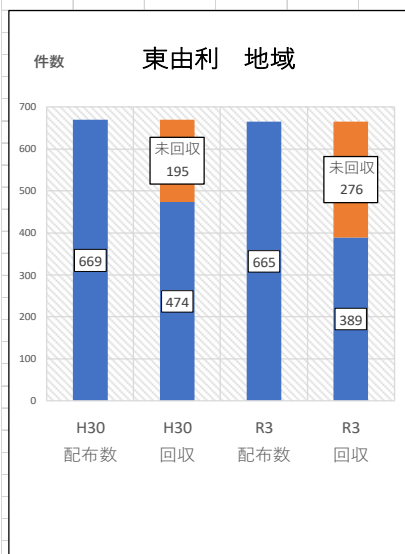
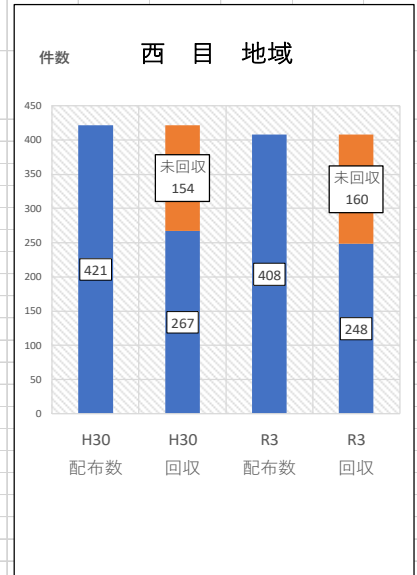
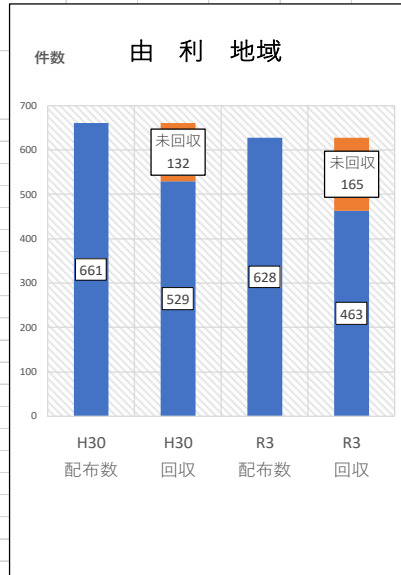
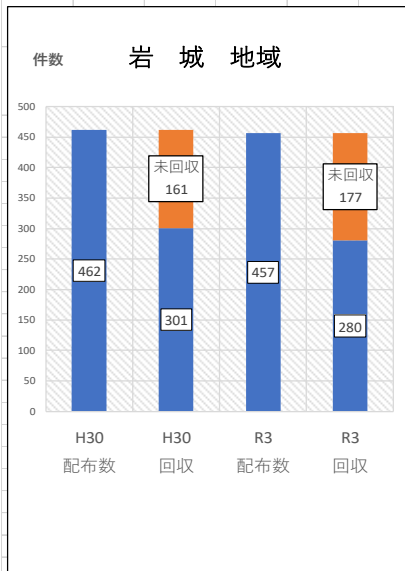
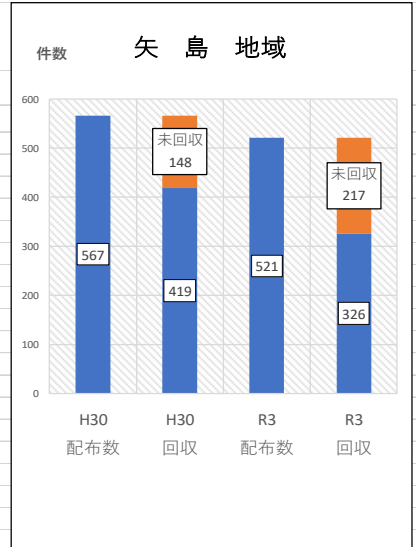
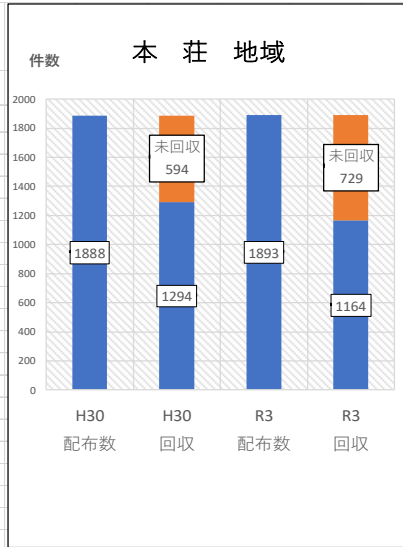
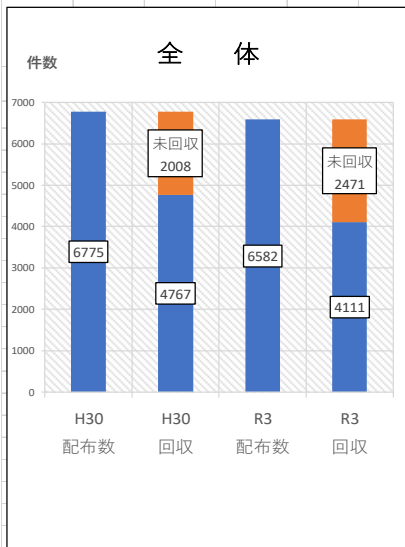
3年ぶりの調査となった今回は、農家の意向・農地の意向という2種類の分野を維持し、地域の話合への情報提供や、農地中間管理機構による委託など選択肢を見直した。

また、前は農業委員と最適化推進委員が1人で数集落を分担し平均して30世帯ほどの聞き取りにあたったが、今回は新型コロナウイルスによる感染症が一向に落ち着かず、やむなくすべて郵便による発送・返信用封筒による回収とした。

回収率は前を下回ったが、郵便による回収だけで62%以上を超えたことは農地を所有すること、また農地を耕作することの将来への不安の現れかもしれないし、農業委員会への期待と理解することも可能である。

未回収については、できるだけ回収し、地域計画の「現状地図」「目標地図」作製に役立てたい。

配布数及び回収数について



2. 情報公開について

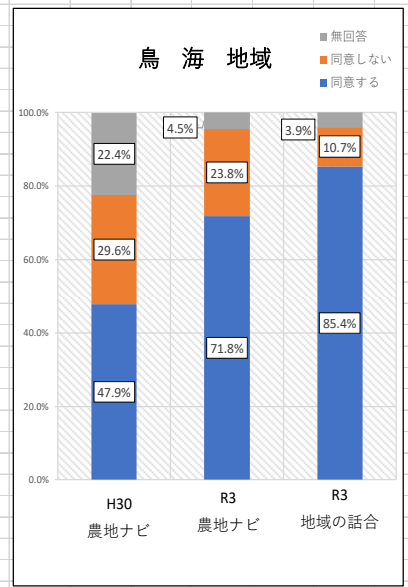
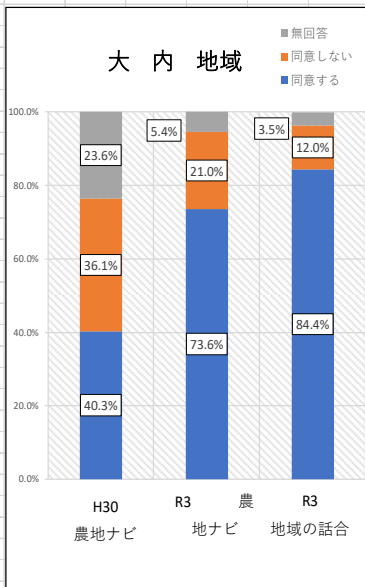
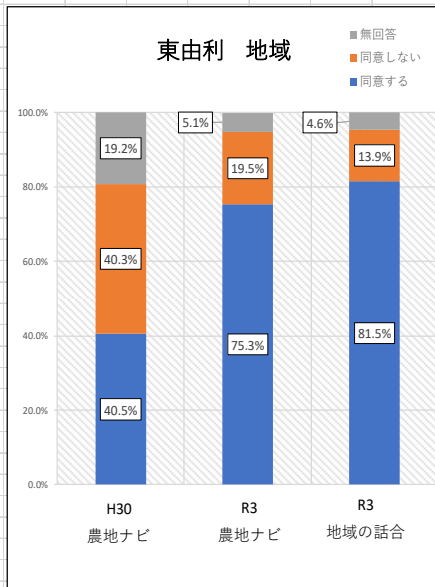
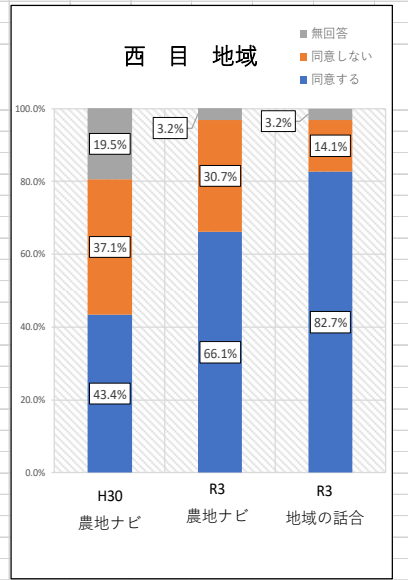
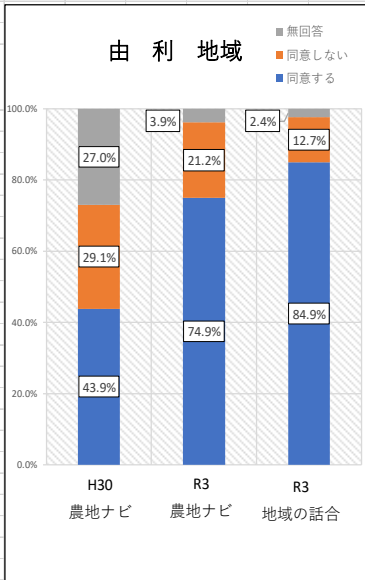
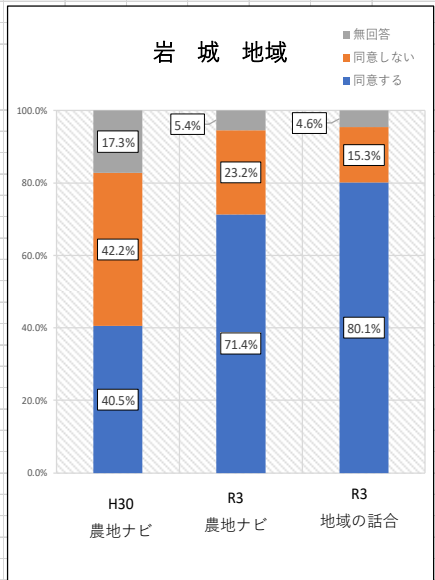
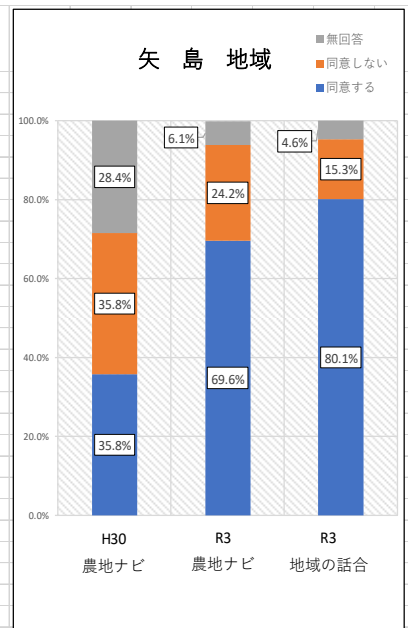
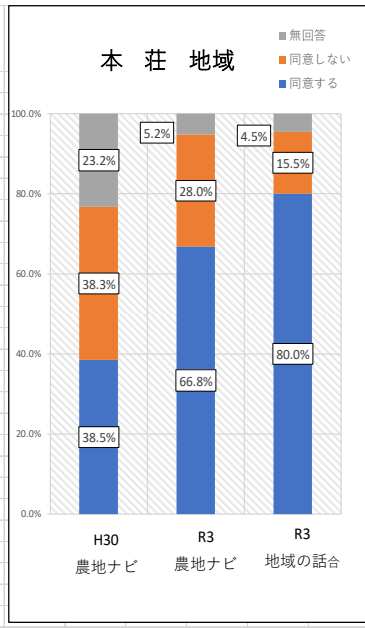
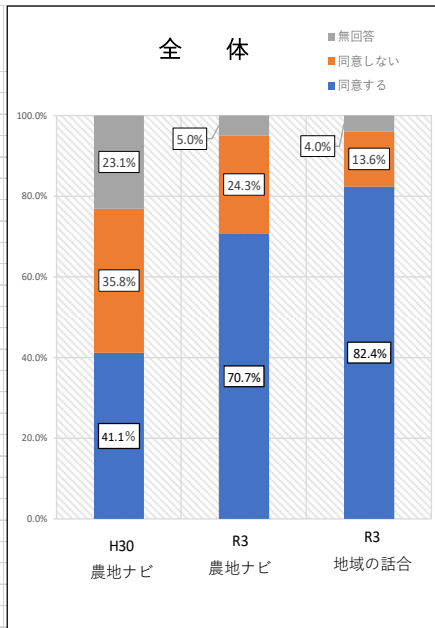
解析と解説

「農地ナビ」への情報提供への同意は全体では70%を超え、「本荘地域」「矢島地域」「西目地域」を除く5地域で70%を超えた。「同意する」という回答率が高かったのは「由利地域74.9%」次いで「東由利地域 74.6%」だった。前回よりも「農地ナビ」が周知されたこと、「1. 配布数と回収数について」の回収率の高さについてと同様に農地の将来、農業の将来への不安が高くなってきていることが原因と思われる。

「地域の話合」への情報提供は今回から設けられたが、すべての地域で農地ナビへの情報提供の同意を上回っている。耕作者はもちろん所有者も「地域の話合」への情報提供に期待するところがあると思われる。

水利組合、中山間地域等直接支払協定、多面的機能支払組織などで中心的役割を果たしている農業委員や最適化推進委員の情報収集がより活発になり地域農業の持続力を支えて行くことが望まれる。

情報公開について



3. 3年後の意向について

解析と解説

意向調査の眼目ともいえる設問であるが、今回初めて3年間の推移を捉えることとなった。

規模拡大が由利地域と鳥海地域で増となっているが、回答数ではどちらも2件の増である。

現状維持が減少しているが、もっとも減ったのが、東由利地域の6.5ポイント、次いで鳥海地域の5.9ポイント、逆に増えたのが西目地区で3.7ポイントの増だった。

規模縮小はほぼ横ばいだった。

離農したいが全体で17.8%から27.7%に増加している。3年前は5.6人に1人だったが、今回は3.6人に1人という結果になった。

無回答が10.3%から4.3%に減少しているのは、3年ぶりの調査であったことや、農業を取り巻く環境が厳しくなっているということを表しているのではないかと思われる。

本項目については「5. 農地の意向について（筆数）」も参照してほしい。

3年後の意向について



4. 農地の継承者について

解析と解説

規模縮小したい、離農したいと回答した人の農地を誰が耕作するか。農業委員会の重要な仕事である農地の集約化の活動の土台となる数字でもある。

「決まっている」は、高い順に西目地域 29.0%、本荘地域 19.5%、矢島地域 19.0%、低いのが鳥海地域 10.9%、岩城地域 11.0%、大内地域 14.0%、東由利地域 15.0%であった。

「決まっていない」は全体で3年前から約5ポイント増えた。ほとんどの地域で70%を超えており、最も多かったのは鳥海地域 79.4%、次いで岩城地域 78.0%、最も少なかったのは西目地域 60.0%、次いで由利地域の 65.9%だった。

「依頼したい人がいる」は全体で6.7%、もっとも高いのが由利地域の 11.0%、もっとも低いのが鳥海地域の 4.6%だった。

農地の受け手・出し手の高齢化が進む中、集約化も限界に来ているが、より一層の取り組みが求められている。

農地の継承者について



5. 農地の意向について（筆数）

解析と解説

「3. 3年後の意向について」とは別表の農地1筆ごとの3年後の意向について回答のあったものをH30と比較してみた。

「現状維持」はすべての地域で減少しており、「3. 3年後の意向について」の結果を反映している。

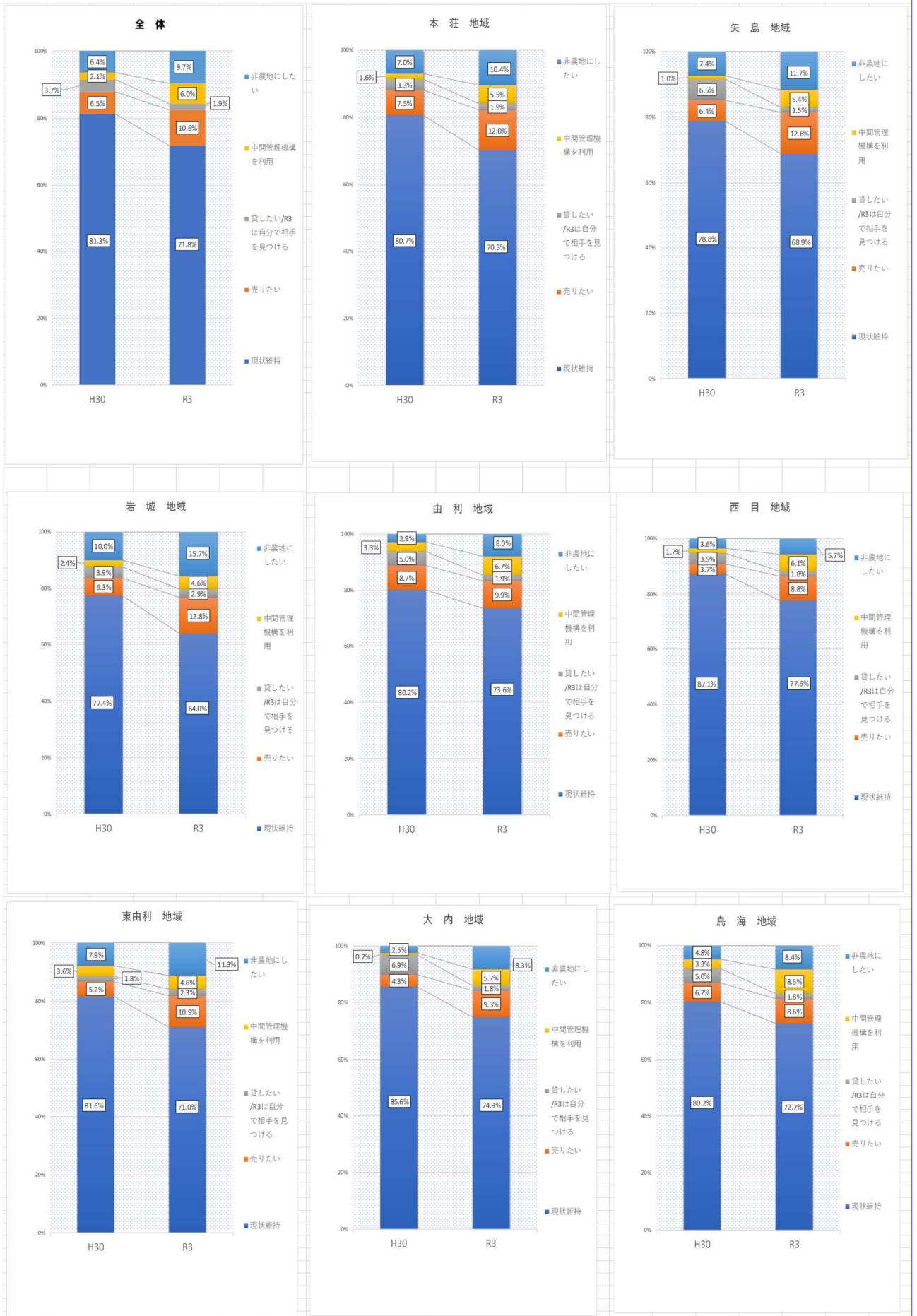
「売りたい」はすべての地域で増加しており、「貸したい（R3は自分で相手を見つける）」もすべての地域で微減している。

「中間管理機構を利用したい」が全体で2.1%から6.0%に増えている。機構の存在が周知され、各地域での実績がその要因と考えられる。着実に実績を積んでいく必要がある。

「非農地にしたい」が全体では6.4%から9.7%に増えている。筆数では1.5倍であるが、「6. 農地の意向について（面積）」ではそれ以上の増加であった。

「現状維持」の大幅な減少は担い手を含む農家の現状を現していると思われる。

農地の意向について（筆数）



6. 農地の意向について（面積）

解析と解説

「5. 農地の意向について(筆数)」の面積による集計結果である。

「現状維持」はすべての地域で減少しており、「3. 3年後の意向について」の結果及び「5. 農地の意向について（筆数）」を反映している。ほとんどの地域で80%台から70%台へ10ポイント程度の減少であるが、由利地域は2.6ポイント、西目地域は6.5ポイントの減少だった。

「売りたい」はすべての地域で増加しており、「貸したい（R3は自分で相手を見つける）」も東由利地域を除くすべての地域で微減している。

「中間管理機構を利用したい」が全体で2.2%から6.6%に増えている。「5. 農地の意向について（筆数）」では6.5%から10.6%の増であった。

「非農地にしたい」が全体では3.6%から6.5%に増えている。筆数では1.5倍であったが面積では1.8倍の増であった。

「現状維持」の85.5%から74.8%への大幅な減少は単純に言えば農地の1割が耕作者を失うということを意味している。

農地の意向について（面積）



7. 農地の意向について (非自作地と自作地) (筆数)

解析と解説

「5. 農地の意向について」を「非自作地」と「自作地」で比較してみた。

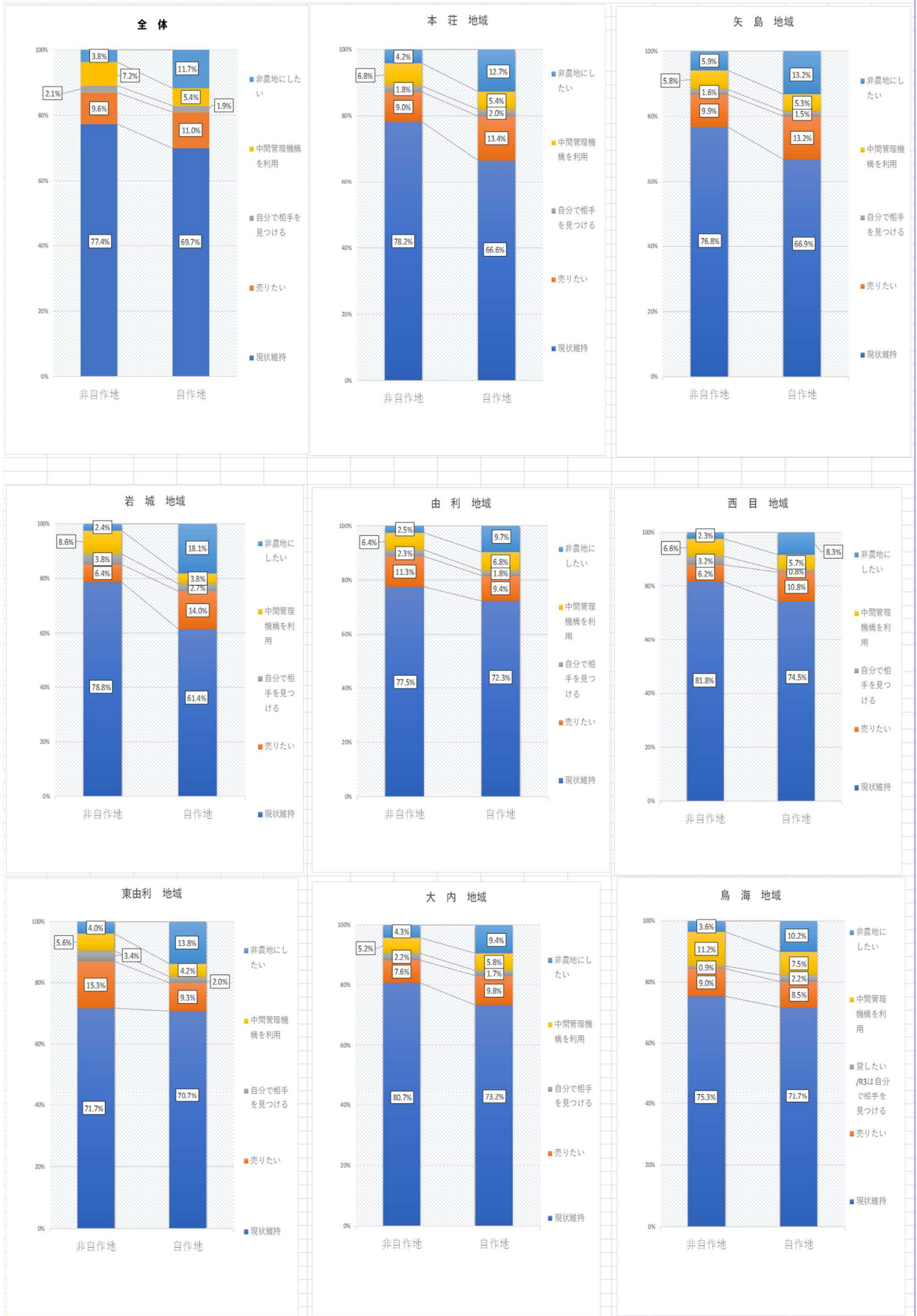
もっとも目に付くのは「非農地にしたい」が非自作地では3.8%であるのに対し、自作地では11.7%と実に3倍以上であることである。条件の良いところは担い手へ、そうでない農地は所有者が自分で維持しなければならないという現状が出ている。

「現状維持」はすべての地域で3年前の調査より減少しており、「3. 3年後の意向について」の結果を反映している。

「売りたい」「中間管理機構を利用したい」では顕著な変化、共通する傾向がなく地域による差異が出ている。

非農地化については慎重であるべきだが、現実と乖離することなく農地を守り続けるという大原則をどうやって維持していくのか、が求められているのではないだろうか、

農地の意向について（非自作地と自作地）筆数



8. 農業経営の今後の意向

地域名	集落名	農業の将来の意向						① ② の方に質問			
		規模 拡大	現状 維持	① 規模 縮小	② 離農	無回 答	計	決まっ ている	決まっ ていな い	依頼し たい人 がいる	無回 答
本荘	美倉町	0	0	0	0	0	0	0	0	0	0
本荘	東町(南)	0	0	0	0	1	1	0	0	0	0
本荘	東町(北)	0	2	1	3	0	6	0	4	0	0
本荘	谷地町	0	1	1	0	0	2	0	0	0	1
本荘	南花畑町	0	1	0	0	0	1	0	0	0	0
本荘	北花畑町	0	0	0	1	0	1	0	1	0	0
本荘	赤沼(第一区)	1	5	2	12	2	22	6	6	2	0
本荘	赤沼(第二区)	0	0	0	1	1	2	0	1	0	0
本荘	蓼沼	2	4	1	14	0	21	2	13	1	-1
本荘	本田仲町	0	4	0	2	0	6	1	1	0	0
本荘	御門町	1	3	0	4	0	8	0	3	0	1
本荘	桜小路	0	0	0	0	0	0	0	0	0	0
本荘	東表尾崎町	0	0	0	0	0	0	0	0	0	0
本荘	西表尾崎町	0	1	1	0	0	2	1	0	0	0
本荘	東裏尾崎町	0	1	0	0	0	1	0	0	0	0
本荘	西裏尾崎町	1	1	0	0	0	2	0	0	0	0
本荘	中堅町	0	0	0	1	0	1	0	1	0	0
本荘	鍛冶町(本荘)	0	0	0	1	0	1	0	1	0	0
本荘	西日役町	0	1	0	0	0	1	0	0	0	0
本荘	中町(本荘)	0	0	0	0	0	0	0	0	0	0
本荘	肴町(本荘)	0	0	0	0	0	0	0	0	0	0
本荘	田町(本荘)	0	2	0	0	0	2	0	0	0	0
本荘	古雪町	0	1	0	1	0	2	0	1	0	0
本荘	片町	0	0	0	0	0	0	0	0	0	0
本荘	浜ノ町	0	1	0	1	0	2	0	0	0	1
本荘	永泉寺門前	0	6	1	4	1	12	2	3	0	0
本荘	愛宕町(本荘)	1	4	0	6	0	11	2	4	0	0
本荘	千刈	0	3	1	6	1	11	0	6	1	0
本荘	大泉寺山	0	2	0	1	0	3	0	1	0	0
本荘	栄町二丁目	0	0	0	1	0	1	0	1	0	0

8. 農業経営の今後の意向

地域名	集落名	農業の将来の意向						① ② の方に質問			
		規模 拡大	現状 維持	① 規模 縮小	② 離農	無回 答	計	決まっ ている	決まっ ていな い	依頼し たい人 がいる	無回 答
本荘	栄町三丁目	0	2	0	1	0	3	0	1	0	0
本荘	五軒町	0	1	0	0	1	2	0	0	0	0
本荘	石脇今町	0	3	0	1	0	4	0	0	0	1
本荘	石脇上町	0	0	0	0	0	0	0	0	0	0
本荘	石脇中町	0	2	0	0	0	2	0	0	0	0
本荘	石脇新町	0	0	1	0	1	2	0	1	0	0
本荘	石脇三軒町	0	0	1	2	1	4	0	3	0	0
本荘	石脇緑町	0	1	0	2	1	4	0	2	0	0
本荘	新山町	0	1	0	1	0	2	0	1	0	0
本荘	松涛町	0	2	0	0	0	2	0	0	0	0
本荘	竜巻第一区	0	2	0	2	0	4	0	2	0	0
本荘	竜巻中央	0	4	1	4	0	9	0	5	0	0
本荘	末広町	0	2	0	2	0	4	1	1	0	0
本荘	赤冗町	0	1	0	1	0	2	0	0	0	1
本荘	若葉町	0	6	1	6	0	13	0	6	0	1
本荘	寿荘	0	1	0	0	0	1	0	0	0	0
本荘	浜三川(本荘)	0	6	2	7	0	15	0	7	0	2
本荘	上ノ山	0	1	0	0	0	1	0	0	0	0
本荘	東御門町	0	2	0	1	0	3	0	0	1	0
本荘	住吉町	0	0	0	1	0	1	0	1	0	0
本荘	雇用促進住宅	0	0	0	0	0	0	0	0	0	0
本荘	大鋤町	0	4	0	3	2	9	0	3	0	0
本荘	大の道第一区	0	1	0	3	0	4	1	2	0	0
本荘	大の道第二区	0	3	1	7	0	11	0	7	1	0
本荘	大の道第三区	0	1	0	0	0	1	0	0	0	0
本荘	松美町	0	7	1	5	0	13	1	5	0	0
本荘	田尻町	0	7	0	3	1	11	0	3	0	0
本荘	浜松町	0	1	0	1	0	2	0	1	0	0
本荘	長老沼	0	0	0	1	0	1	0	1	0	0
本荘	東新山町	0	2	0	3	0	5	0	2	0	1

8. 農業経営の今後の意向

地域名	集落名	農業の将来の意向						① ② の方に質問			
		規模 拡大	現状 維持	① 規模 縮小	② 離農	無回 答	計	決まっ ている	決まっ ていな い	依頼し たい人 がいる	無回 答
本荘	新治町	0	0	0	0	0	0	0	0	0	0
本荘	萬生苑	0	0	0	0	0	0	0	0	0	0
本荘	あじさいの郷	0	0	1	0	0	1	0	1	0	0
本荘	松美町(夢うさぎ)	0	0	0	0	0	0	0	0	0	0
	本荘地区 小計	6	106	17	116	13	258	17	102	6	8
本荘	川口一区	0	5	0	8	1	14	2	5	0	1
本荘	川口二区	0	3	0	4	2	9	1	2	0	1
本荘	谷地	0	7	1	2	1	11	1	1	1	0
本荘	土谷	0	5	0	4	0	9	1	3	1	-1
本荘	柴野	0	12	3	4	1	20	3	3	1	0
本荘	横山	0	3	0	1	0	4	0	1	0	0
本荘	長者屋敷	1	7	0	5	0	13	0	4	1	0
本荘	福田	1	2	0	4	0	7	2	1	0	1
本荘	山田	0	6	0	3	0	9	1	1	0	1
本荘	畑谷	2	5	0	1	1	9	0	1	0	0
本荘	大浦	1	14	1	4	1	21	2	3	0	0
本荘	砂子	0	2	0	6	0	8	1	5	0	0
本荘	ふるさと学び舎	0	1	0	1	0	2	0	1	0	0
本荘	花ごよみ	0	0	0	1	1	2	1	0	0	0
	南内越小計	5	72	5	48	8	138	15	31	4	3
本荘	薬師堂	4	20	2	7	0	33	2	7	0	0
本荘	埋田	0	9	0	2	1	12	0	1	1	0
本荘	宮内	1	9	0	6	2	18	3	1	1	1
本荘	玉ノ池	0	13	1	5	3	22	1	3	1	1
本荘	葛法	1	26	2	2	0	31	1	3	0	0
本荘	船岡	3	12	3	5	1	24	1	7	0	0
本荘	藤崎	2	30	1	2	2	37	0	3	0	0
2	子吉小計	11	119	9	29	9	177	8	25	3	2
本荘	上万願寺	0	14	2	2	1	19	1	1	1	1
本荘	下万願寺	1	15	0	5	0	21	1	3	1	0

8. 農業経営の今後の意向

地域名	集落名	農業の将来の意向						① ② の方に質問			
		規模 拡大	現状 維持	① 規模 縮小	② 離農	無回 答	計	決まっ ている	決まっ ていな い	依頼し たい人 がいる	無回 答
本荘	新田(本荘)	0	5	0	0	1	6	0	0	0	0
本荘	小友荒町(本荘)	0	7	2	6	1	16	0	8	0	0
本荘	三条	1	5	1	1	0	8	0	2	0	0
本荘	新道(本荘)	0	6	1	3	1	11	2	2	0	0
本荘	二十六木	0	14	2	8	0	24	1	8	1	0
本荘	大中ノ沢	0	5	2	3	0	10	1	3	1	0
本荘	館前	0	6	1	2	1	10	0	3	0	0
本荘	大沢	1	15	0	0	0	16	0	0	0	0
本荘	金山(本荘)	1	7	2	1	0	11	0	2	1	0
本荘	南ノ股	0	8	2	2	0	12	2	2	0	0
本荘	北ノ股	0	3	1	8	0	12	3	5	1	0
	小友 小計	4	110	16	41	5	176	11	39	6	1
本荘	三ツ方森	0	0	0	0	0	0	0	0	0	0
本荘	山内	0	9	1	1	0	11	1	1	0	0
本荘	大築	0	3	1	4	0	8	1	3	1	0
本荘	鳥田目	0	5	1	2	1	9	1	2	0	0
本荘	一本木	0	1	0	0	0	1	0	0	0	0
本荘	館	0	6	0	1	0	7	0	1	0	0
本荘	柳生	1	11	0	2	0	14	0	1	1	0
本荘	櫛引	0	6	1	2	0	9	0	3	0	0
本荘	烏川	2	7	2	3	0	14	1	4	0	0
本荘	鮎瀬本田	1	12	0	2	1	16	0	1	1	0
本荘	鮎瀬新田	1	13	1	1	0	16	1	1	0	0
本荘	石沢上野(本荘)	1	9	3	8	1	22	3	7	0	1
本荘	雪車町	1	15	1	5	0	22	4	2	0	0
本荘	宮沢	0	8	0	2	0	10	0	2	0	0
本荘	滝ノ沢	0	7	0	2	0	9	0	2	0	0
本荘	栗山	0	4	1	1	1	7	0	2	0	0
本荘	新山崎	0	2	0	1	0	3	0	1	0	0
本荘	湯沢	0	4	0	0	1	5	0	0	0	0

8. 農業経営の今後の意向

地域名	集落名	農業の将来の意向						① ② の方に質問			
		規模 拡大	現状 維持	① 規模 縮小	② 離農	無回 答	計	決まっ ている	決まっ ていな い	依頼し たい人 がいる	無回 答
	石沢 小計	7	122	12	37	5	183	12	33	3	1
本荘	内黒瀬	0	14	1	6	2	23	2	5	0	0
本荘	内越	0	9	1	7	3	20	5	1	1	1
本荘	赤田	4	28	0	8	4	44	1	7	0	0
	北内越 小計	4	51	2	21	9	87	8	13	1	1
本荘	門前	1	7	1	0	1	10	0	1	0	0
本荘	松ヶ崎荒町(本荘)	1	2	0	3	1	7	0	3	0	0
本荘	松ヶ崎鍛冶町(本荘)	0	5	0	3	0	8	0	3	0	0
本荘	八幡町	0	0	0	3	1	4	0	3	0	0
本荘	小坂町	0	4	0	5	1	10	1	4	0	0
本荘	松ヶ崎大町(本荘)	0	8	1	3	1	13	2	2	0	0
本荘	松ヶ崎新町(本荘)	0	7	0	1	0	8	1	0	0	0
本荘	神沢(北)	0	6	1	5	2	14	0	5	0	1
本荘	神沢(南)	0	2	1	6	2	11	3	4	0	0
本荘	折林	0	9	1	2	0	12	1	2	0	0
本荘	芦川	0	5	1	2	1	9	1	3	0	-1
本荘	親川(北)	0	6	0	3	0	9	0	3	0	0
本荘	親川(南)	0	5	0	2	2	9	0	2	0	0
本荘	深沢(本荘)	0	6	1	13	1	21	0	13	0	1
	松ヶ崎 小計	2	72	7	51	13	145	9	48	0	1
	本荘地域計	39	652	68	343	62	1,164	80	291	23	17
矢島	矢島町	0	0	0	0	0	0	0	0	0	0
矢島	家中新地	0	2	0	0	0	2	0	0	0	0
矢島	丸森	0	0	0	0	0	0	0	0	0	0
矢島	田中町	0	0	1	0	0	1	0	1	0	0
矢島	新丁	0	1	1	1	0	3	0	1	1	0
矢島	館町(矢島)	0	0	0	0	0	0	0	0	0	0
矢島	七日町	0	2	0	0	0	2	0	0	0	0
矢島	新道(矢島)	0	1	0	0	0	1	0	0	0	0
矢島	羽坂	0	0	0	0	0	0	0	0	0	0

8. 農業経営の今後の意向

地域名	集落名	農業の将来の意向						① ② の方に質問			
		規模 拡大	現状 維持	① 規模 縮小	② 離農	無回 答	計	決まっ ている	決まっ ていな い	依頼し たい人 がいる	無回 答
矢島	山寺	0	1	0	5	0	6	0	5	0	0
矢島	下山寺	0	2	0	3	0	5	0	2	0	1
矢島	豊町	0	2	1	1	0	4	0	2	0	0
矢島	栄町(矢島)	0	1	0	1	0	2	0	1	0	0
矢島	城新	0	3	0	2	1	6	0	2	0	0
矢島	小田	0	7	2	3	0	12	0	4	0	1
矢島	築館	0	4	1	2	0	7	1	2	0	0
矢島	水上	0	0	0	4	1	5	0	4	0	0
矢島	谷地沢	0	3	0	1	0	4	0	1	0	0
矢島	桃野	0	5	0	0	1	6	0	0	0	0
矢島	川原小坂	0	5	0	4	0	9	3	1	0	0
矢島	田中	1	8	0	5	1	15	1	3	0	1
矢島	砂子沢	0	3	0	2	0	5	1	1	0	0
矢島	杉沢	0	4	1	4	0	9	1	4	0	0
矢島	沢内	2	3	1	3	0	9	0	3	0	1
矢島	小板戸	1	4	0	1	0	6	0	1	0	0
矢島	木在	1	10	2	0	0	13	1	1	0	0
矢島	持子	1	4	0	2	0	7	0	2	0	0
矢島	八ツ杉	1	7	1	1	0	10	2	0	0	0
矢島	中山	0	0	0	0	0	0	0	0	0	0
矢島	上野平	0	2	0	2	0	4	1	1	0	0
矢島	上野(矢島)	0	6	0	2	0	8	0	2	0	0
矢島	長泥	0	0	1	0	0	1	0	1	0	0
矢島	中屋敷	0	5	2	3	0	10	1	3	0	1
矢島	上新荘	0	5	0	4	0	9	1	3	0	0
矢島	上新荘上村	0	2	0	0	0	2	0	0	0	0
矢島	坂之下郷内	0	1	0	3	0	4	0	1	0	2
矢島	坂之下	0	9	0	1	1	11	0	1	0	0
矢島	大川原	0	0	0	2	0	2	0	2	0	0
矢島	新町(矢島)	0	3	0	3	0	6	1	2	0	0

8. 農業経営の今後の意向

地域名	集落名	農業の将来の意向						① ② の方に質問			
		規模 拡大	現状 維持	① 規模 縮小	② 離農	無回 答	計	決まっ ている	決まっ ていな い	依頼し たい人 がいる	無回 答
矢島	新所	0	11	1	5	0	17	2	3	1	0
矢島	元町郷内	0	5	3	0	0	8	0	2	1	0
矢島	御嶽	0	1	0	0	0	1	0	0	0	0
矢島	九日町	0	8	0	5	0	13	1	4	0	0
矢島	須郷田(矢島)	1	6	0	2	0	9	0	2	0	0
矢島	成沢	0	2	0	2	0	4	0	1	1	0
矢島	田沢	0	1	1	2	1	5	1	2	0	0
矢島	金ヶ沢	0	1	0	2	0	3	0	2	0	0
矢島	上原(矢島)	0	3	0	0	0	3	0	0	0	0
矢島	荒沢	2	6	2	5	1	16	1	5	1	0
矢島	矢越	1	3	0	2	0	6	1	1	0	0
矢島	針ヶ岡	0	8	0	1	0	9	0	1	0	0
矢島	熊之子沢	0	1	0	1	0	2	0	1	0	0
矢島	濁川	0	1	0	1	0	2	0	1	0	0
矢島	ふるさと矢島	0	0	0	0	0	0	0	0	0	0
	矢島地域計	11	172	21	93	7	304	20	82	5	7
岩城	二古	0	4	2	5	2	13	0	7	0	0
岩城	鶴潟一区	0	0	0	1	0	1	0	1	0	0
岩城	鶴潟二区	0	0	0	0	0	0	0	0	0	0
岩城	鶴潟三区	0	0	0	1	0	1	0	1	0	0
岩城	鶴潟四区	0	0	0	0	0	0	0	0	0	0
岩城	鶴潟六区	0	0	0	1	0	1	0	1	0	0
岩城	新鶴潟	0	0	1	0	0	1	0	1	0	0
岩城	上栄町	0	1	0	0	1	2	0	0	0	0
岩城	幸町	0	0	0	1	2	3	0	1	0	0
岩城	内道川大町	0	3	0	2	0	5	0	2	0	0
岩城	宮下町	0	0	0	1	0	1	0	1	0	0
岩城	むつみ町	0	1	0	0	0	1	0	0	0	0
岩城	本町	0	0	0	1	0	1	0	1	0	0
岩城	松波町	0	0	0	0	0	0	0	0	0	0

8. 農業経営の今後の意向

地域名	集落名	農業の将来の意向						① ② の方に質問			
		規模 拡大	現状 維持	① 規模 縮小	② 離農	無回 答	計	決まっ ている	決まっ ていな い	依頼し たい人 がいる	無回 答
岩城	風平町	1	2	0	0	0	3	0	0	0	0
岩城	相生町	0	0	0	0	0	0	0	0	0	0
岩城	栄町(岩城)	0	1	0	0	0	1	0	0	0	0
岩城	みたけ町	0	2	0	2	0	4	0	2	0	0
岩城	高畑	1	13	1	3	1	19	0	3	1	0
岩城	道川	0	9	0	2	0	11	0	1	1	0
岩城	君ヶ野	0	11	0	6	1	18	3	3	0	0
岩城	緑ヶ丘	0	2	0	0	0	2	0	0	0	0
岩城	勝手1	0	4	0	1	0	5	0	0	1	0
岩城	勝手2	0	1	0	1	0	2	1	0	0	0
岩城	勝手3	0	0	0	1	1	2	0	1	0	0
岩城	勝手4	0	1	0	2	0	3	1	0	0	1
岩城	勝手5	0	1	0	0	0	1	0	0	0	0
岩城	勝手6	0	0	0	3	0	3	3	0	0	0
岩城	勝手7	0	1	0	2	0	3	0	1	0	1
岩城	勝手8	0	2	0	1	0	3	0	0	1	0
岩城	上新谷	0	4	3	11	1	19	0	13	1	0
岩城	雪川	0	0	0	2	0	2	0	2	0	0
岩城	広洋苑	0	2	0	1	0	3	1	0	0	0
岩城	愛宕町(岩城)	0	4	2	2	0	8	0	4	0	0
岩城	上徒士町	0	2	0	1	0	3	0	1	0	0
岩城	下徒士町	0	0	0	0	0	0	0	0	0	0
岩城	鷹匠町	0	3	0	2	0	5	0	2	0	0
岩城	田町(岩城)	0	2	0	0	0	2	0	0	0	0
岩城	今町	0	1	0	0	0	1	0	0	0	0
岩城	新町(岩城)	0	0	0	0	0	0	0	0	0	0
岩城	下夕町	0	1	0	0	0	1	0	0	0	0
岩城	向山	0	0	1	0	0	1	0	1	0	0
岩城	亀田大町	0	1	0	1	0	2	0	1	0	0
岩城	中町(岩城)	0	0	0	2	0	2	0	2	0	0

8. 農業経営の今後の意向

地域名	集落名	農業の将来の意向						① ② の方に質問			
		規模 拡大	現状 維持	① 規模 縮小	② 離農	無回 答	計	決まっ ている	決まっ ていな い	依頼し たい人 がいる	無回 答
岩城	肴町(岩城)	0	0	0	0	1	1	0	0	0	0
岩城	大工町	0	0	0	0	0	0	0	0	0	0
岩城	蔵小路中	0	1	0	0	0	1	0	0	0	0
岩城	蔵小路下	0	0	0	1	0	1	0	1	0	0
岩城	地蔵坂	0	1	0	1	0	2	0	1	0	0
岩城	最上町1	0	0	0	1	0	1	0	1	0	0
岩城	最上町2	0	0	0	1	0	1	0	1	0	0
岩城	最上町3	0	1	0	0	0	1	0	0	0	0
岩城	最上町4	1	0	0	1	0	2	0	1	0	0
岩城	赤平	0	10	1	3	0	14	2	2	0	0
岩城	富田	0	12	0	1	1	14	0	1	0	0
岩城	泉田	0	3	0	2	0	5	0	1	1	0
岩城	滝俣	1	13	2	0	0	16	0	2	0	0
岩城	福俣	0	5	0	5	1	11	0	5	0	0
岩城	上蛇田	1	7	0	2	1	11	0	0	2	0
岩城	下蛇田	0	2	2	5	0	9	0	6	1	0
岩城	六呂田	0	3	1	3	0	7	1	3	0	0
岩城	下黒川	1	11	1	0	0	13	0	1	0	0
岩城	上黒川	0	8	0	3	0	11	0	3	0	0
	岩城地域計	6	156	17	88	13	280	12	82	9	2
由利	吉沢	0	9	3	10	0	22	4	8	1	0
由利	新上条	0	11	1	5	1	18	0	4	0	2
由利	山本	1	13	3	5	2	24	3	3	1	1
由利	土倉	0	8	1	3	0	12	1	3	0	0
由利	蟹沢	1	6	0	4	0	11	1	2	1	0
由利	奉行免	0	9	3	6	0	18	1	8	0	0
由利	新屋敷	1	10	2	3	1	17	2	2	2	-1
由利	米山	2	5	1	8	0	16	1	7	0	1
由利	森子	2	12	1	2	0	17	0	3	0	0
由利	明法	2	5	3	0	0	10	0	3	0	0

8. 農業経営の今後の意向

地域名	集落名	農業の将来の意向						① ② の方に質問			
		規模 拡大	現状 維持	① 規模 縮小	② 離農	無回 答	計	決まっ ている	決まっ ていな い	依頼し たい人 がいる	無回 答
由利	西小路	0	3	0	4	0	7	0	4	0	0
由利	馬喰町	0	11	1	3	0	15	0	4	0	0
由利	大町(由利)	0	2	0	1	0	3	0	1	0	0
由利	小友町	0	3	0	0	0	3	0	0	0	0
由利	神町	0	3	2	1	0	6	0	3	0	0
由利	仲町	0	2	0	5	0	7	1	4	0	0
由利	上町	0	2	1	0	0	3	0	0	0	1
由利	後小路	0	3	0	1	0	4	0	0	1	0
由利	山王町	1	0	1	2	0	4	1	1	1	0
由利	館町(由利)	0	2	0	2	0	4	2	0	0	0
由利	天神町	0	3	0	1	0	4	0	1	0	0
由利	小菅野	1	7	0	3	0	11	2	1	0	0
由利	久保田	0	7	0	1	0	8	0	1	0	0
由利	五十土	1	15	0	7	0	23	2	5	0	0
由利	東中沢	0	2	0	3	0	5	1	2	0	0
由利	大水口	0	7	1	0	0	8	0	1	0	0
由利	飯沢	0	6	0	0	0	6	0	0	0	0
由利	陳ヶ森	0	5	1	4	0	10	2	2	0	1
由利	曲沢	1	7	1	3	1	13	1	2	1	0
由利	黒沢(由利)	3	14	1	1	2	21	0	0	2	0
由利	寺田(由利)	1	6	1	1	0	9	1	1	0	0
由利	立井地	0	7	2	1	2	12	0	3	0	0
由利	沢口	0	3	1	0	0	4	0	0	1	0
由利	山崎(由利)	1	3	0	3	0	7	0	1	2	0
由利	蒲田	1	8	1	0	0	10	1	0	0	0
由利	南福田	0	7	2	7	1	17	2	6	1	0
由利	町村	2	9	2	2	0	15	0	3	1	0
由利	中畑	0	6	0	4	1	11	0	2	2	0
由利	平石	0	1	1	7	0	9	1	6	1	0
由利	堰口	0	3	0	1	0	4	0	1	0	0

8. 農業経営の今後の意向

地域名	集落名	農業の将来の意向						① ② の方に質問			
		規模 拡大	現状 維持	① 規模 縮小	② 離農	無回 答	計	決まっ ている	決まっ ていな い	依頼し たい人 がいる	無回 答
由利	二タ子	0	4	0	2	1	7	0	1	0	1
由利	田代(由利)	0	2	0	3	0	5	0	4	0	-1
由利	屋敷	0	9	1	2	0	12	1	1	0	1
由利	西上原	0	0	1	0	0	1	0	1	0	0
由利	南由利原	0	0	0	0	0	0	0	0	0	0
由利	ゆりが丘	0	1	0	0	1	2	0	0	0	0
由利	白百合苑	0	4	1	3	0	8	0	3	0	1
由利	白百合苑(ケアハウス)	0	0	0	0	0	0	0	0	0	0
	由利地域計	21	265	40	124	13	463	31	108	18	7
西目	出戸堀切(西目)	0	8	0	0	1	9	0	0	0	0
西目	里道	1	8	1	4	0	14	2	3	0	0
西目	出戸浜山(西目)	0	1	1	0	2	4	1	0	0	0
西目	元尻	0	1	0	0	0	1	0	0	0	0
西目	イカリ下	0	4	1	0	0	5	1	0	0	0
西目	敷森	1	10	1	0	0	12	0	1	0	0
西目	沼田金山(西目)	0	3	0	0	0	3	0	0	0	0
西目	鱈ヶ沢	0	0	0	0	0	0	0	0	0	0
西目	舞台	0	1	1	0	0	2	0	0	0	1
西目	田高金山(西目)	0	0	0	0	0	0	0	0	0	0
西目	田仲	0	1	0	0	0	1	0	0	0	0
西目	桂林	0	0	0	0	1	1	0	0	0	0
西目	大西目	0	4	1	1	0	6	0	2	0	0
西目	西目前	1	2	0	0	0	3	0	0	0	0
西目	田高	0	2	0	3	0	5	1	2	0	0
西目	新林	0	1	0	0	0	1	0	0	0	0
西目	清水沢	1	3	0	0	0	4	0	0	0	0
西目	前田表	0	0	0	2	0	2	1	1	0	0
西目	潟保	2	19	1	2	0	24	1	2	0	0
西目	御前ヶ沢	0	1	1	0	0	2	0	1	0	0
西目	前ヶ沢	0	2	0	1	0	3	0	1	0	0

8. 農業経営の今後の意向

地域名	集落名	農業の将来の意向						① ② の方に質問			
		規模 拡大	現状 維持	① 規模 縮小	② 離農	無回 答	計	決まっ ている	決まっ ていな い	依頼し たい人 がいる	無回 答
西目	中ノ目	0	0	0	2	0	2	0	2	0	0
西目	大森	0	3	0	1	0	4	0	1	0	0
西目	館ノ後	0	0	0	0	0	0	0	0	0	0
西目	井岡	0	13	2	8	1	24	2	6	1	1
西目	客殿	0	1	0	0	0	1	0	0	0	0
西目	中ノ道	0	0	0	0	0	0	0	0	0	0
西目	中沢	0	2	0	0	1	3	0	0	0	0
西目	上中沢	0	2	0	0	0	2	0	0	0	0
西目	下中沢	1	2	1	2	0	6	3	0	0	0
西目	乙助淵	0	3	0	2	0	5	1	1	0	0
西目	潟端弁天前	0	3	1	2	0	6	2	1	0	0
西目	潟端新道下(西目)	0	3	0	3	0	6	1	1	0	1
西目	潟端浜山(西目)	0	1	0	3	1	5	0	3	0	0
西目	若松町新道下(西目)	0	1	0	1	1	3	1	0	0	0
西目	豊栄新道下(西目)	0	2	1	7	0	10	1	4	2	1
西目	鉢沢	0	0	1	0	0	1	0	1	0	0
西目	南沢	0	1	0	1	0	2	0	0	0	1
西目	北沢	0	3	0	0	0	3	0	0	0	0
西目	海士剝	0	4	0	0	0	4	0	0	0	0
西目	海士剝下	0	16	3	6	1	26	2	6	1	0
西目	狐森	0	0	0	0	0	0	0	0	0	0
西目	御月森	0	2	0	2	1	5	0	2	0	0
西目	中高屋	0	4	0	0	0	4	0	0	0	0
西目	中高屋浜山(西目)	0	6	1	0	0	7	0	1	0	0
西目	土花	0	4	0	2	0	6	1	1	0	0
西目	上高屋浜山(西目)	0	6	0	3	0	9	1	2	0	0
西目	孫七山男子寮	0	1	0	0	0	1	0	0	0	0
西目	孫七山職員寮	0	0	0	0	0	0	0	0	0	0
西目	ひまわり	0	0	0	1	0	1	0	1	0	0
西目	ケアハウスひまわり	0	0	0	0	0	0	0	0	0	0

8. 農業経営の今後の意向

地域名	集落名	農業の将来の意向						① ② の方に質問			
		規模 拡大	現状 維持	① 規模 縮小	② 離農	無回 答	計	決まっ ている	決まっ ていな い	依頼し たい人 がいる	無回 答
	西目地域計	7	154	18	59	10	248	22	46	4	5
東由利	大吹川	0	3	0	1	0	4	0	0	1	0
東由利	須郷	0	3	0	0	0	3	0	0	0	0
東由利	地下ノ沢	0	4	1	0	0	5	0	1	0	0
東由利	黒淵	0	4	1	0	1	6	0	0	1	0
東由利	葎沢	0	5	0	1	0	6	0	1	0	0
東由利	向田	0	2	0	2	1	5	0	2	0	0
東由利	智者鶴	0	1	0	4	0	5	0	2	0	2
東由利	泡ノ淵	0	5	0	4	0	9	0	4	0	0
東由利	高戸屋	0	2	0	1	0	3	0	0	0	1
東由利	下小屋	0	1	0	2	0	3	0	2	0	0
東由利	時雨山	0	3	0	3	0	6	1	2	0	0
東由利	田代(東由利)	0	6	2	2	0	10	0	4	0	0
東由利	石高	0	7	0	1	0	8	0	1	0	0
東由利	袖山	0	9	0	1	1	11	0	0	0	1
東由利	家ノ下	0	0	0	1	1	2	0	1	0	0
東由利	下小路	0	4	0	0	1	5	0	1	0	-1
東由利	宇戸坂	0	3	0	1	0	4	0	1	0	0
東由利	館西	0	1	0	1	0	2	0	1	0	0
東由利	八日町	0	4	2	1	0	7	0	2	1	0
東由利	五海保	0	2	1	0	0	3	1	0	0	0
東由利	山崎(東由利)	0	7	0	3	0	10	0	2	1	0
東由利	久保(東由利)	0	1	1	4	0	6	0	5	0	0
東由利	板戸	0	2	0	1	0	3	0	1	0	0
東由利	松柴	0	6	0	3	0	9	0	3	0	0
東由利	新沢(東由利)	0	3	1	0	1	5	1	0	0	0
東由利	館合新田(東由利)	0	9	2	5	1	17	2	4	0	1
東由利	須郷田(東由利)	0	6	0	0	1	7	0	0	0	0
東由利	新町(東由利)	1	10	1	6	0	18	2	4	1	0
東由利	横小路	0	1	0	1	0	2	0	1	0	0

8. 農業経営の今後の意向

地域名	集落名	農業の将来の意向						① ② の方に質問			
		規模 拡大	現状 維持	① 規模 縮小	② 離農	無回 答	計	決まっ ている	決まっ ていな い	依頼し たい人 がいる	無回 答
東由利	上通	0	4	0	2	0	6	0	2	0	0
東由利	中通	0	2	0	4	0	6	3	0	1	0
東由利	下通	0	6	0	4	1	11	0	4	0	0
東由利	湯出野	0	4	0	2	1	7	0	2	0	0
東由利	寺田(東由利)	1	8	1	1	0	11	0	2	0	0
東由利	茂沢	0	0	1	0	0	1	0	1	0	0
東由利	祝沢	0	0	0	1	0	1	1	0	0	0
東由利	上里	1	3	1	2	0	7	1	2	1	-1
東由利	横渡	0	5	0	1	0	6	0	1	0	0
東由利	岩館	0	3	0	2	1	6	1	1	0	0
東由利	蔵	1	4	2	2	1	10	0	4	0	0
東由利	蔵新田(東由利)	2	8	1	1	0	12	1	1	0	0
東由利	島	0	0	0	0	0	0	0	0	0	0
東由利	宮ノ前	0	5	0	1	0	6	0	1	0	0
東由利	黒沢(東由利)	1	3	0	1	0	5	0	1	0	0
東由利	東光苑	0	5	0	1	0	6	0	1	0	0
東由利	野田	0	6	0	0	0	6	0	0	0	0
東由利	新処	0	6	0	0	0	6	0	0	0	0
東由利	十二ノ前	0	4	0	0	0	4	0	0	0	0
東由利	桂台	0	2	0	0	0	2	0	0	0	0
東由利	小倉	0	7	3	2	2	14	1	0	2	2
東由利	中ノ沢	0	1	0	1	0	2	0	1	0	0
東由利	高村	0	0	0	0	0	0	0	0	0	0
東由利	大琴	1	8	2	11	3	25	2	10	0	1
東由利	船木	0	2	1	3	1	7	1	3	0	0
東由利	高屋	0	1	0	4	1	6	0	4	0	0
東由利	土場沢	0	1	0	5	0	6	0	5	0	0
東由利	下吹	1	4	0	1	0	6	1	0	0	0
東由利	宿	0	5	0	0	1	6	0	0	0	0
東由利	大台	0	4	0	1	1	6	0	1	0	0

8. 農業経営の今後の意向

地域名	集落名	農業の将来の意向						① ② の方に質問			
		規模 拡大	現状 維持	① 規模 縮小	② 離農	無回 答	計	決まっ ている	決まっ ていな い	依頼し たい人 がいる	無回 答
東由利	沼	0	3	1	0	0	4	0	0	0	1
東由利	杉森	0	3	1	0	1	5	0	1	0	0
東由利	畑村	0	2	0	1	0	3	0	1	0	0
	東由利地域計	9	233	26	103	22	393	19	94	9	7
大内	牛寺	1	2	1	1	0	5	1	1	0	0
大内	中館	1	16	2	3	2	24	0	4	0	1
大内	深沢(大内)	2	9	2	7	0	20	1	7	0	1
大内	米坂	0	2	0	0	1	3	0	0	0	0
大内	大谷	1	7	1	4	0	13	1	3	1	0
大内	岩谷町一区	0	5	2	2	0	9	1	3	0	0
大内	岩谷町二区	0	8	0	0	0	8	0	0	0	0
大内	岩谷町三区	1	4	0	1	1	7	0	1	0	0
大内	岩谷町四区	0	4	0	5	0	9	1	2	2	0
大内	岩谷町五区	0	3	1	2	0	6	1	2	0	0
大内	岩谷町六区	0	1	0	1	0	2	1	0	0	0
大内	岩谷町七区	0	3	0	2	0	5	1	1	0	0
大内	岩谷町八区	0	2	0	2	1	5	0	2	0	0
大内	松山	0	4	0	4	1	9	1	3	0	0
大内	岩谷麓	0	22	0	2	0	24	0	1	0	1
大内	川口	0	1	2	1	0	4	0	3	0	0
大内	大内三川(大内)	1	15	1	3	0	20	2	0	2	0
大内	北福田	1	11	1	2	0	15	0	3	0	0
大内	徳沢	1	10	0	2	1	14	0	2	0	0
大内	大倉沢	0	9	1	6	1	17	2	4	0	1
大内	特養おおうち	0	3	0	0	0	3	0	0	0	0
	岩谷地区	9	141	14	50	8	222	13	42	5	4
大内	加賀沢	0	11	1	3	2	17	2	1	1	0
大内	新沢(大内)	0	16	2	9	2	29	2	9	0	0
大内	中帳	1	19	1	5	2	28	0	5	1	0
大内	高尾	0	14	2	5	1	22	0	7	0	0

8. 農業経営の今後の意向

地域名	集落名	農業の将来の意向						① ② の方に質問			
		規模 拡大	現状 維持	① 規模 縮小	② 離農	無回 答	計	決まっ ている	決まっ ていな い	依頼し たい人 がいる	無回 答
大内	中俣	0	10	1	6	0	17	0	7	0	0
大内	堀切(大内)	1	9	1	1	0	12	0	2	0	0
大内	松本	0	10	1	11	1	23	3	8	1	0
大内	及位	1	13	2	4	1	21	1	4	0	1
大内	長坂(大内)	1	11	1	2	2	17	0	2	1	0
大内	葛岡	0	29	1	12	1	43	2	8	2	1
大内	平岫	0	16	1	8	0	25	1	8	0	0
3	下川大内地区	4	158	14	66	12	254	11	61	6	2
大内	朴沢	1	7	1	6	0	15	1	5	1	0
大内	的場	1	7	0	4	2	14	0	4	0	0
大内	板井沢	0	2	0	1	1	4	0	1	0	0
大内	新田(大内)	0	14	0	4	0	18	0	3	1	0
大内	見岫1	0	4	0	3	0	7	1	2	0	0
大内	見岫2	0	2	0	0	0	2	0	0	0	0
大内	芦渚(大内)1	0	1	0	2	0	3	0	1	1	0
大内	芦渚(大内)2	0	4	0	1	0	5	0	1	0	0
大内	小栗山	0	5	1	2	0	8	0	2	1	0
大内	代内	0	8	0	1	0	9	0	1	0	0
大内	岩野目沢(大内)1	0	11	1	4	0	16	0	5	0	0
大内	岩野目沢(大内)2	0	0	0	0	0	0	0	0	0	0
大内	檜渚	0	12	0	3	2	17	0	3	0	0
大内	大小屋	0	4	2	3	2	11	0	5	0	0
大内	小増沢	1	8	0	2	0	11	0	2	0	0
大内	小羽広	0	5	1	2	0	8	1	1	1	0
大内	滝	0	14	0	10	1	25	0	10	0	0
大内	立寄	1	6	1	2	0	10	1	2	0	0
大内	羽広	1	5	1	2	1	10	0	3	0	0
大内	軽井沢(大内)	0	5	0	7	0	12	1	5	1	0
	上川大内地区	5	124	8	59	9	205	5	56	6	0
	大内地域計	18	423	36	175	29	681	29	159	17	6

8. 農業経営の今後の意向

地域名	集落名	農業の将来の意向						① ② の方に質問			
		規模 拡大	現状 維持	① 規模 縮小	② 離農	無回 答	計	決まっ ている	決まっ ていな い	依頼し たい人 がいる	無回 答
鳥海	下伏見	0	5	0	0	0	5	0	0	0	0
鳥海	中伏見	0	2	0	1	0	3	0	1	0	0
鳥海	上伏見	0	6	0	1	0	7	1	0	0	0
鳥海	久保(鳥海)	0	4	0	4	0	8	1	3	0	0
鳥海	貝沢	0	12	0	1	1	14	1	0	0	0
鳥海	上原(鳥海)	0	0	0	0	0	0	0	0	0	0
鳥海	大久保	1	4	0	0	0	5	0	0	0	0
鳥海	矢ノ本	1	8	0	1	0	10	0	1	0	0
鳥海	興屋	1	3	0	0	0	4	0	0	0	0
鳥海	沢渡向虎杖平	1	4	0	3	0	8	1	2	0	0
鳥海	鶴田	1	10	2	1	1	15	1	1	0	1
鳥海	鐙ヶ平	0	2	0	4	0	6	1	2	1	0
鳥海	大栗沢	0	6	0	2	0	8	1	0	0	1
鳥海	牛越	0	4	1	2	0	7	0	3	0	0
鳥海	小栗沢	0	5	0	1	0	6	0	1	0	0
鳥海	芦ヶ淵	0	4	2	5	0	11	0	7	0	0
鳥海	長坂(鳥海)	1	2	1	1	0	5	0	2	0	0
鳥海	郷具	0	2	0	0	1	3	0	0	0	0
鳥海	河台	0	1	1	0	0	2	0	0	0	1
鳥海	外山	0	2	0	2	0	4	0	2	0	0
鳥海	伏見沢	0	8	2	2	1	13	0	3	0	1
鳥海	提鍋	0	9	2	1	0	12	0	3	0	0
鳥海	下平根	0	7	0	1	0	8	1	0	0	0
鳥海	中平根	0	1	0	2	0	3	0	2	0	0
鳥海	上平根	0	2	1	2	0	5	1	2	0	0
鳥海	百合茎	0	6	0	4	0	10	1	3	0	0
鳥海	八木山	0	11	0	5	0	16	0	2	2	1
鳥海	檜木平	0	2	0	3	0	5	1	2	0	0
鳥海	大坂	0	7	0	2	0	9	0	2	0	0
鳥海	新沢平	1	5	0	0	0	6	0	0	0	0

8. 農業経営の今後の意向

地域名	集落名	農業の将来の意向						① ② の方に質問			
		規模 拡大	現状 維持	① 規模 縮小	② 離農	無回 答	計	決まっ ている	決まっ ていな い	依頼し たい人 がいる	無回 答
鳥海	根子	0	8	0	3	1	12	0	1	0	2
鳥海	男鹿内	0	4	0	0	0	4	0	0	0	0
鳥海	下小川	0	3	1	2	0	6	1	2	0	0
鳥海	村木	0	2	0	0	0	2	0	0	0	0
鳥海	鶴ヶ平	0	0	0	0	0	0	0	0	0	0
鳥海	鳥寿苑	1	0	0	1	0	2	0	1	0	0
鳥海	上百宅	0	0	0	0	0	0	0	0	0	0
鳥海	下百宅	0	0	0	0	0	0	0	0	0	0
鳥海	上直根	0	9	0	3	0	12	0	3	0	0
鳥海	中直根	0	10	0	4	0	14	0	3	1	0
鳥海	前ノ沢	0	9	0	1	0	10	1	0	0	0
鳥海	下直根	0	11	3	3	0	17	1	5	0	0
鳥海	吉谷地	0	13	0	3	1	17	1	2	0	0
鳥海	大川端	0	0	0	0	0	0	0	0	0	0
鳥海	才ノ神	0	8	0	3	0	11	0	3	0	0
鳥海	才ノ神上原	0	3	0	0	1	4	0	0	0	0
鳥海	猿倉	3	25	0	9	1	38	3	3	2	1
鳥海	新町(鳥海)	0	1	0	3	0	4	0	3	0	0
鳥海	下野	0	1	0	1	0	2	0	1	0	0
鳥海	下中	0	2	0	1	0	3	0	1	0	0
鳥海	町	1	2	0	2	0	5	0	1	1	0
鳥海	馬場	0	4	0	2	0	6	0	2	0	0
鳥海	畑平	0	2	0	0	0	2	0	0	0	0
鳥海	中村	0	8	0	3	0	11	1	2	0	0
鳥海	天神	2	3	2	1	0	8	0	3	0	0
鳥海	下ノ宮	0	7	0	1	0	8	0	1	0	0
鳥海	野宅	0	2	1	4	0	7	0	5	0	0
鳥海	上野宅	0	8	0	5	1	14	0	5	0	0
鳥海	砂口	1	4	0	0	0	5	0	0	0	0
鳥海	福島	0	1	0	3	0	4	0	3	0	0

8. 農業経営の今後の意向

地域名	集落名	農業の将来の意向						① ② の方に質問			
		規模 拡大	現状 維持	① 規模 縮小	② 離農	無回 答	計	決まっ ている	決まっ ていな い	依頼し たい人 がいる	無回 答
鳥海	模測	0	5	1	2	0	8	0	2	1	0
鳥海	針水	0	1	0	2	2	5	0	2	0	0
鳥海	赤倉	0	3	1	2	0	6	0	2	0	1
鳥海	西久米	0	7	3	4	2	16	0	7	0	0
鳥海	皿川	0	2	0	2	0	4	0	2	0	0
鳥海	天池	0	1	0	0	0	1	0	0	0	0
鳥海	青平	0	3	0	3	0	6	0	3	0	0
鳥海	大平	0	2	0	3	1	6	0	3	0	0
鳥海	峠ノ下	0	2	0	1	1	4	0	1	0	0
鳥海	瀬目	0	3	0	7	1	11	0	7	0	0
鳥海	本屋敷	0	3	0	0	0	3	0	0	0	0
鳥海	平林	0	1	0	0	0	1	0	0	0	0
鳥海	上ノ屋敷	0	4	0	3	0	7	0	2	0	1
鳥海	上椿	0	2	0	2	0	4	0	2	0	0
鳥海	上杉沢	0	4	1	1	1	7	0	3	0	-1
鳥海	間木ノ平	1	1	0	4	0	6	0	4	0	0
鳥海	長畑	0	13	2	3	1	19	0	5	0	0
	鳥海地域計	16	351	27	148	18	560	19	139	8	9
	市合計	127	2,406	253	1,133	174	4,093	232	1,001	93	60

9. 農地の今後の意向

地域	大字の名称	現状維持	売りたい	自分で相手を 見つけて 貸したい	中間管理機 構を通して 貸したい	非農地	合計
本荘	花畑町	2	3	0	0	0	5
本荘	赤沼町	7	0	0	0	0	7
本荘	本田仲町	2	0	0	0	0	2
本荘	古雪町	1	0	0	0	0	1
本荘	旧出戸町	494	117	47	50	49	757
本荘	石脇	123	48	6	12	10	199
本荘	浜三川	260	119	0	26	155	560
	本荘地区	889	287	53	88	214	1,531
本荘	川口	380	70	9	9	20	488
本荘	土谷	288	59	9	1	34	391
本荘	福山	242	28	5	0	106	381
本荘	山田	99	7	1	17	26	150
本荘	畑谷	220	15	0	0	23	258
本荘	大浦	281	57	8	22	18	386
	南内越地区	1,510	236	32	49	227	2,054
本荘	薬師堂	345	79	19	23	53	519
本荘	埋田	181	12	4	1	4	202
本荘	宮内	234	15	0	16	1	266
本荘	玉ノ池	224	30	0	33	9	296
本荘	葛法	420	16	39	45	24	544
本荘	船岡	367	84	1	23	33	508
本荘	藤崎	574	37	8	14	13	646
	子吉地区	2,345	273	71	155	137	2,981
本荘	万願寺	698	78	15	28	38	857
本荘	荒町	329	165	15	30	63	602
本荘	三条	473	55	7	4	28	567
本荘	二十六木	356	85	9	45	11	506
本荘	大中ノ沢	95	0	0	23	0	118
本荘	館前	183	26	0	38	12	259
本荘	大沢	128	5	0	10	23	166
本荘	金山	136	9	3	43	43	234
本荘	南ノ股	164	17	12	22	23	238
本荘	北ノ股	136	23	5	19	88	271
	小友地区	2,698	463	66	262	329	3,818
本荘	山内	140	15	0	27	32	214
本荘	大築	57	29	0	15	82	183

9. 農地の今後の意向

地域	大字の名称	現状維持	売りたい	自分で相手を 見つけて 貸したい	中間管理機 構を通して 貸したい	非農地	合計
本荘	鳥田目	266	19	0	0	14	299
本荘	館	312	25	41	34	14	426
本荘	柳生	283	15	6	1	28	333
本荘	烏川	118	24	1	25	5	173
本荘	鮎瀬	412	27	10	3	30	482
本荘	上野	174	28	14	6	15	237
本荘	雪車町	182	40	25	21	11	279
本荘	宮沢	84	7	0	5	22	118
本荘	滝ノ沢	136	4	6	21	4	171
本荘	湯沢	33	0	0	0	0	33
	石沢地区	2,197	233	103	158	257	2,948
本荘	内黒瀬	339	35	5	35	8	422
本荘	内越	270	13	21	5	5	314
本荘	赤田	722	66	14	20	207	1,029
	北内越地区	1,331	114	40	60	220	1,765
本荘	松ヶ崎	759	204	3	90	59	1,115
本荘	神沢	293	181	0	17	93	584
本荘	芦川	423	100	0	47	136	706
本荘	親川	636	254	0	149	364	1,403
	松ヶ崎地区	2,111	739	3	303	652	3,808
	本荘地域	13,081	2,345	368	1,075	2,036	18,905
矢島	矢島町田中町	1	0	0	0	0	1
矢島	矢島町七日町	57	6	1	4	5	73
矢島	矢島町城内	345	75	8	40	34	502
矢島	矢島町川辺	442	85	2	43	122	694
矢島	矢島町木在	145	3	0	10	6	164
矢島	矢島町立石	406	62	20	7	98	593
矢島	矢島町新荘	244	64	11	8	35	362
矢島	矢島町坂之下	342	16	8	9	20	395
矢島	矢島町元町	662	114	14	92	60	942
矢島	矢島町荒沢	388	128	1	25	134	676
	矢島地域	3,032	553	65	238	514	4,402
岩城	岩城二古	48	39	3	4	23	117
岩城	岩城内道川	301	48	8	8	68	433
岩城	岩城道川	86	24	0	9	29	148
岩城	岩城君ヶ野	127	13	1	29	53	223

9. 農地の今後の意向

地域	大字の名称	現状維持	売りたい	自分で相手を 見つけて 貸したい	中間管理機 構を通して 貸したい	非農地	合計
岩城	岩城勝手	168	105	20	25	76	394
岩城	岩城亀田愛宕町	21	3	0	1	1	26
岩城	岩城亀田亀田町	4	1	0	0	0	5
岩城	岩城亀田大町	5	6	0	0	3	14
岩城	岩城亀田最上町	8	7	0	3	0	18
岩城	岩城赤平	129	17	0	3	11	160
岩城	岩城富田	170	19	1	6	11	207
岩城	岩城泉田	41	1	26	0	1	69
岩城	岩城滝俣	250	18	0	2	18	288
岩城	岩城福俣	91	46	3	18	129	287
岩城	岩城上蛇田	125	20	17	29	21	212
岩城	岩城下蛇田	69	9	11	7	40	136
岩城	岩城六呂田	92	3	5	3	8	111
岩城	岩城下黒川	289	12	0	4	2	307
岩城	岩城上黒川	100	35	0	0	28	163
	岩城地域	2,124	426	95	151	522	3,318
由利	吉沢	282	115	4	24	58	483
由利	新上条	343	25	8	32	0	408
由利	山本	457	54	13	46	22	592
由利	土倉	265	6	1	32	36	340
由利	蟹沢	232	37	3	24	36	332
由利	川西	671	115	33	22	69	910
由利	森子	400	29	0	28	29	486
由利	前郷	569	121	21	37	42	790
由利	小菅野	241	21	0	25	34	321
由利	久保田	101	3	0	1	4	109
由利	五十土	346	41	0	71	22	480
由利	東中沢	86	4	1	5	3	99
由利	大水口	129	5	2	6	32	174
由利	飯沢	74	3	0	0	8	85
由利	陳ヶ森	35	23	3	24	8	93
由利	曲沢	305	37	3	12	6	363
由利	黒沢	444	46	9	24	35	558
由利	東鮎川	283	19	24	35	43	404
由利	南福田	220	18	15	19	11	283
由利	町村	188	10	11	17	57	283

9. 農地の今後の意向

地域	大字の名称	現状維持	売りたい	自分で相手を見つけて貸したい	中間管理機構を通して貸したい	非農地	合計
由利	平石	53	16	0	21	49	139
由利	堰口	193	10	0	5	16	224
由利	西沢	334	82	8	60	55	539
	由利地域	6,251	840	159	570	675	8,495
西目	西目町出戸	236	65	3	7	35	346
西目	西目町沼田	652	54	20	23	12	761
西目	西目町西目	1,305	80	32	94	108	1,619
西目	西目町海士剥	168	68	0	61	18	315
	西目地域	2,361	267	55	185	173	3,041
東由利	東由利黒淵	704	192	52	26	146	1,120
東由利	東由利田代	618	86	21	54	83	862
東由利	東由利館合	798	96	68	124	95	1,181
東由利	東由利老方	564	70	3	52	66	755
東由利	東由利蔵	391	34	2	21	54	502
東由利	東由利法内	970	64	7	23	69	1,133
東由利	東由利宿	943	243	19	36	244	1,485
東由利	東由利杉森	229	14	0	0	72	315
	東由利地域	5,217	799	172	336	829	7,353
大内	牛寺	49	4	9	0	0	62
大内	中館	287	27	1	22	20	357
大内	深沢	170	11	3	16	36	236
大内	米坂	22	0	1	2	0	25
大内	大谷	74	7	6	11	1	99
大内	岩谷町	239	36	13	39	30	357
大内	岩谷麓	263	24	0	13	11	311
大内	大内三川	121	37	0	14	0	172
大内	大内三川	199	2	10	1	8	220
大内	北福田	219	0	0	5	6	230
大内	徳沢	201	18	1	0	0	220
大内	大倉沢	211	72	0	18	21	322
	岩谷地区	2,055	238	44	141	133	2,611
大内	加賀沢	204	17	21	20	24	286
大内	新沢	309	62	0	33	84	488
大内	中帳	350	69	19	86	3	527
大内	高尾	201	23	3	21	20	268
大内	中俣	297	70	0	15	53	435

9. 農地の今後の意向

地域	大字の名称	現状維持	売りたい	自分で相手を 見つけて 貸したい	中間管理機 構を通して 貸したい	非農地	合計
大内	中俣	478	12	3	0	13	506
大内	松本	217	31	2	29	15	294
大内	及位	262	28	0	20	59	369
大内	長坂	207	17	0	11	2	237
大内	葛岡	360	32	12	30	122	556
大内	平岫	266	40	0	16	29	351
	下川大内地区	3,151	401	60	281	424	4,317
大内	中田代	230	11	5	11	27	284
大内	中田代	205	12	2	16	14	249
大内	中田代	42	1	3	29	6	81
大内	新田	191	10	17	2	5	225
大内	小栗山	89	1	0	0	3	93
大内	小栗山	126	3	10	1	1	141
大内	小栗山	45	1	0	0	1	47
大内	小栗山	148	5	12	5	37	207
大内	小栗山	149	12	0	5	12	178
大内	小栗山	173	22	0	5	0	200
大内	岩野目沢	224	19	5	2	38	288
大内	岩野目沢	198	32	24	22	35	311
大内	岩野目沢	267	38	3	23	28	359
大内	岩野目沢	118	8	0	43	54	223
大内	岩野目沢	99	30	10	5	14	158
大内	滝	369	153	0	24	32	578
大内	羽広	241	4	7	0	40	292
大内	羽広	159	16	0	20	5	200
大内	羽広	71	26	1	0	19	117
大内	坂部	48	3	0	4	5	60
	上川大内地区	3,192	407	99	217	376	4,291
	大内地域	8,398	1,046	203	639	933	11,219
鳥海	鳥海町伏見	399	29	27	25	8	488
鳥海	鳥海町下川内	959	81	32	24	31	1,127
鳥海	鳥海町栗沢	514	76	21	81	63	755
鳥海	鳥海町上川内	1,106	46	23	233	173	1,581
鳥海	鳥海町小川	750	44	6	53	72	925
鳥海	鳥海町百宅	8	18	0	0	15	41
鳥海	鳥海町上直根	346	63	20	2	22	453

9. 農地の今後の意向

地域	大字の名称	現状維持	売りたい	自分で相手を 見つけて 貸したい	中間管理機 構を通して 貸したい	非農地	合計
鳥海	鳥海町中直根	395	54	0	22	14	485
鳥海	鳥海町下直根	596	74	33	55	90	848
鳥海	鳥海町猿倉	730	52	22	58	27	889
鳥海	鳥海町才之神	301	13	0	51	1	366
鳥海	鳥海町上笹子	1,046	169	6	182	197	1,600
鳥海	鳥海町下笹子	571	196	4	116	175	1,062
	鳥海地域	7,721	915	194	902	888	10,620
	市合計	48,185	7,191	1,311	4,096	6,570	67,353

令和3年度 農地及び農業経営等に関する調査票

集落CD

〒
住所

世帯責任者氏名

様

電話番号を記入してください。

電話番号

—

※ 固定電話のない方は携帯電話番号を記入してください。

この調査は農地と担い手等に関する基礎データとするため、所有者の皆さんが今後についてどのような意向をお持ちかを把握しようとするものです。

ご回答いただいた内容は市農政担当課と共有し今後の農政諸施策に活用いたします。

1. 地域の話し合いなどにおける情報公開について どちらかに ✓ してください。

農業委員会、市農業振興課、JA、土地改良区、地域の中心経営体、などが集まって、農地のマッチングを含めた地域農業の将来について話し合っています。あなたのを公表することでより実効性のある話し合いに結び付けることができます。

地域の話し合いでの情報公開に

同意する

同意しない

2. 全国農地ナビにおける情報公開について どちらかに ✓ してください

WEB サイト「全国農地ナビ」は農地の所在、地目、面積などのほか、所有者の同意を得て「農地に関する意向が公開されます。（所有者の氏名・住所は非公表）誰でも情報を見ることができ、経営規模拡大を望む耕作者とのマッチング等に活用されています。

全国農地ナビでの情報公開に

同意する

同意しない

3. 3年後の農業経営の意向について該当する項目ひとつに ✓ をしてください。

① 規模拡大したい

4 へお進みください。

② 現状のまま維持

6 (次ページ)へお進みください。

③ 規模縮小したい

5 へお進みください。

④ 農業をやめたい

5 へお進みください。

4. 農地の借受け等の意向について

それぞれ希望する面積、範囲を記載してください。面積の単位は㎡です。

今後の意向	地目	希望面積(㎡)	農地の希望範囲 (該当する□に✓)			
借りたい	田		<input type="checkbox"/> 自分の農地の隣接地	<input type="checkbox"/> 集落内	<input type="checkbox"/> 隣接集落まで	<input type="checkbox"/> 特になし
	畑		<input type="checkbox"/> 自分の農地の隣接地	<input type="checkbox"/> 集落内	<input type="checkbox"/> 隣接集落まで	<input type="checkbox"/> 特になし
買いたい	田		<input type="checkbox"/> 自分の農地の隣接地	<input type="checkbox"/> 集落内	<input type="checkbox"/> 隣接集落まで	<input type="checkbox"/> 特になし
	畑		<input type="checkbox"/> 自分の農地の隣接地	<input type="checkbox"/> 集落内	<input type="checkbox"/> 隣接集落まで	<input type="checkbox"/> 特になし
作業受託したい	田		<input type="checkbox"/> 自分の農地の隣接地	<input type="checkbox"/> 集落内	<input type="checkbox"/> 隣接集落まで	<input type="checkbox"/> 特になし
	畑		<input type="checkbox"/> 自分の農地の隣接地	<input type="checkbox"/> 集落内	<input type="checkbox"/> 隣接集落まで	<input type="checkbox"/> 特になし

5. あなたの農地の受け手について 該当する項目ひとつに ✓ をしてください。

規模縮小または農業をやめた後に、あなたの農地の管理を託す相手は

①決まっている

②決まっていない

③決まっていないが、依頼したい人がいる

次ページへお進みください。

6 所有農地の状況及び今後の意向について
1筆ごとに1～5のいずれかに○をしてください。

1. 現状維持。 2. 売りたい（譲りたい） 3. 自分で相手を見つけて貸したい。
4. 中間管理機構を通して貸したい。 5. 非農地にしたい。

※ 調査票には令和3年11月30日現在の台帳記載状況を掲載しています。

No.	農地の所在 (耕地番号)	現況地目	登記地目	所有者または耕作者の氏名		今後の意向 1～5いずれかに○
		登記面積 (㎡)	権利の種類	権利の終期		
1						1 2 3 4 5
2						1 2 3 4 5
3						1 2 3 4 5
4						1 2 3 4 5
5						1 2 3 4 5
6						1 2 3 4 5
7						1 2 3 4 5
8						1 2 3 4 5
9						1 2 3 4 5
10						1 2 3 4 5
11						1 2 3 4 5
12						1 2 3 4 5
13						1 2 3 4 5
14						1 2 3 4 5
15						1 2 3 4 5
16						1 2 3 4 5
17						1 2 3 4 5
18						1 2 3 4 5
19						1 2 3 4 5
20						1 2 3 4 5

