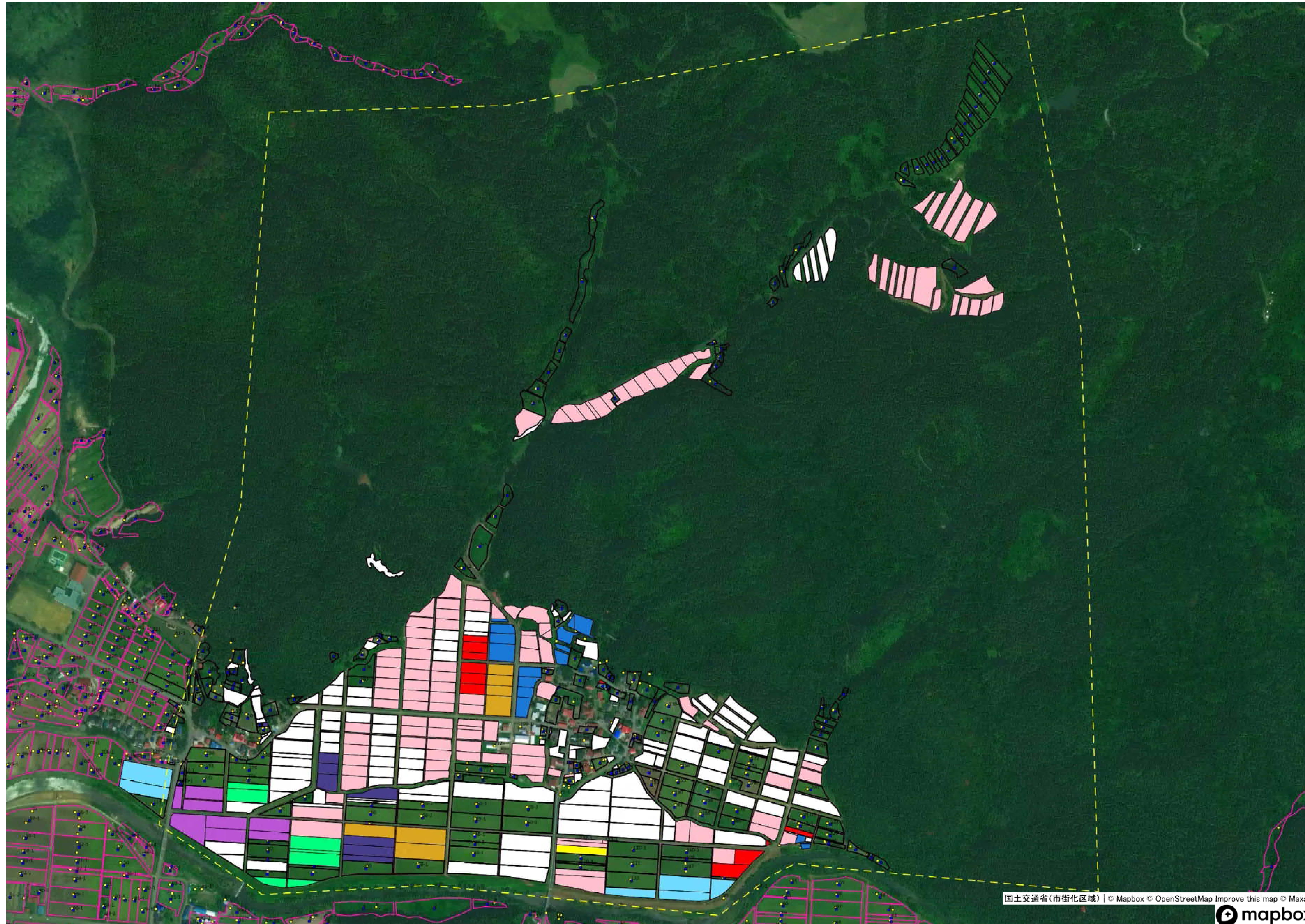


由利本荘市東由利1(法内地区1)

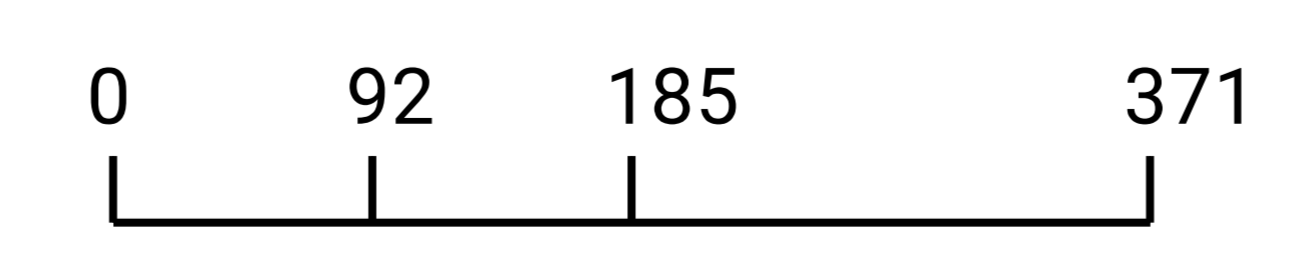


目標地図

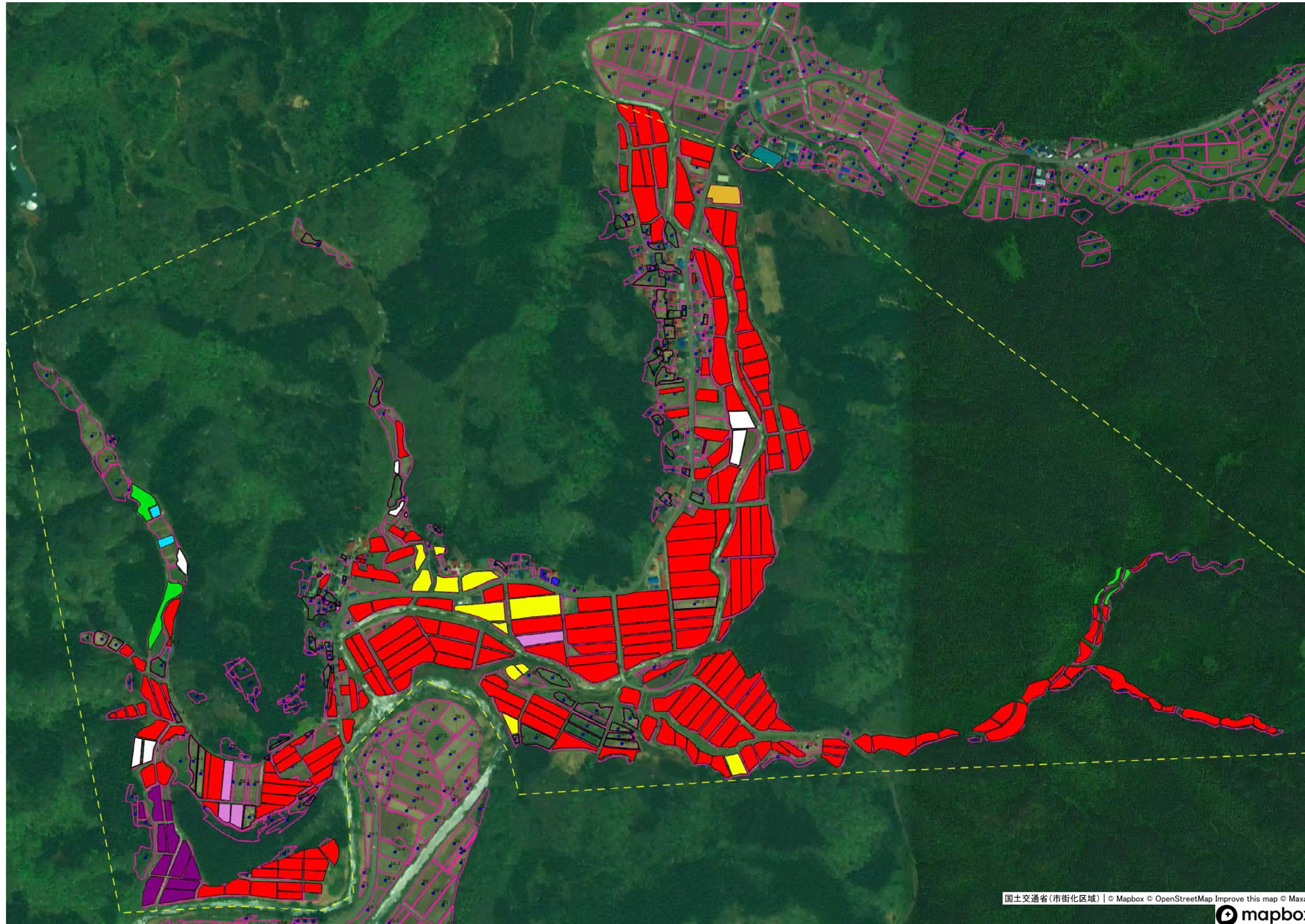
- 東37
- 東62
- 東7
- 東12
- 東11
- 東14
- 東18
- 東27
- 東10
- 東28

- 【白色】担う者以外(意向あり)
- 【透明】担う者以外(意向なし)

1 : 3500



由利本荘市東由利2(法内地区2)



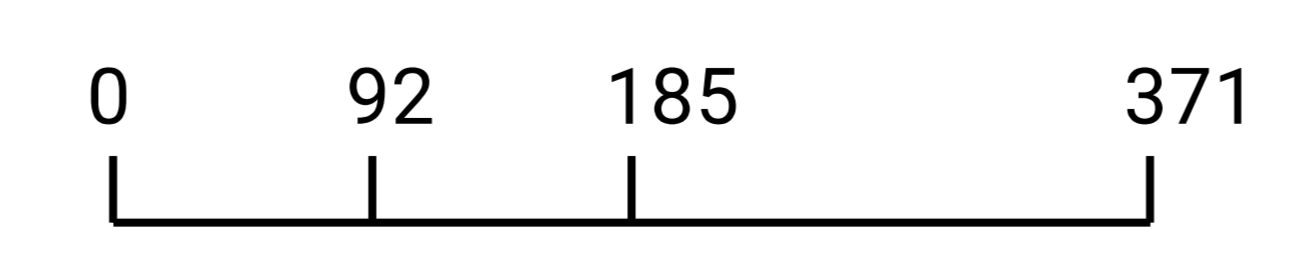
目標地図

- 東25
- 東22
- 東16
- 東102
- 東27
- 東29
- 東30
- 東26
- 東28

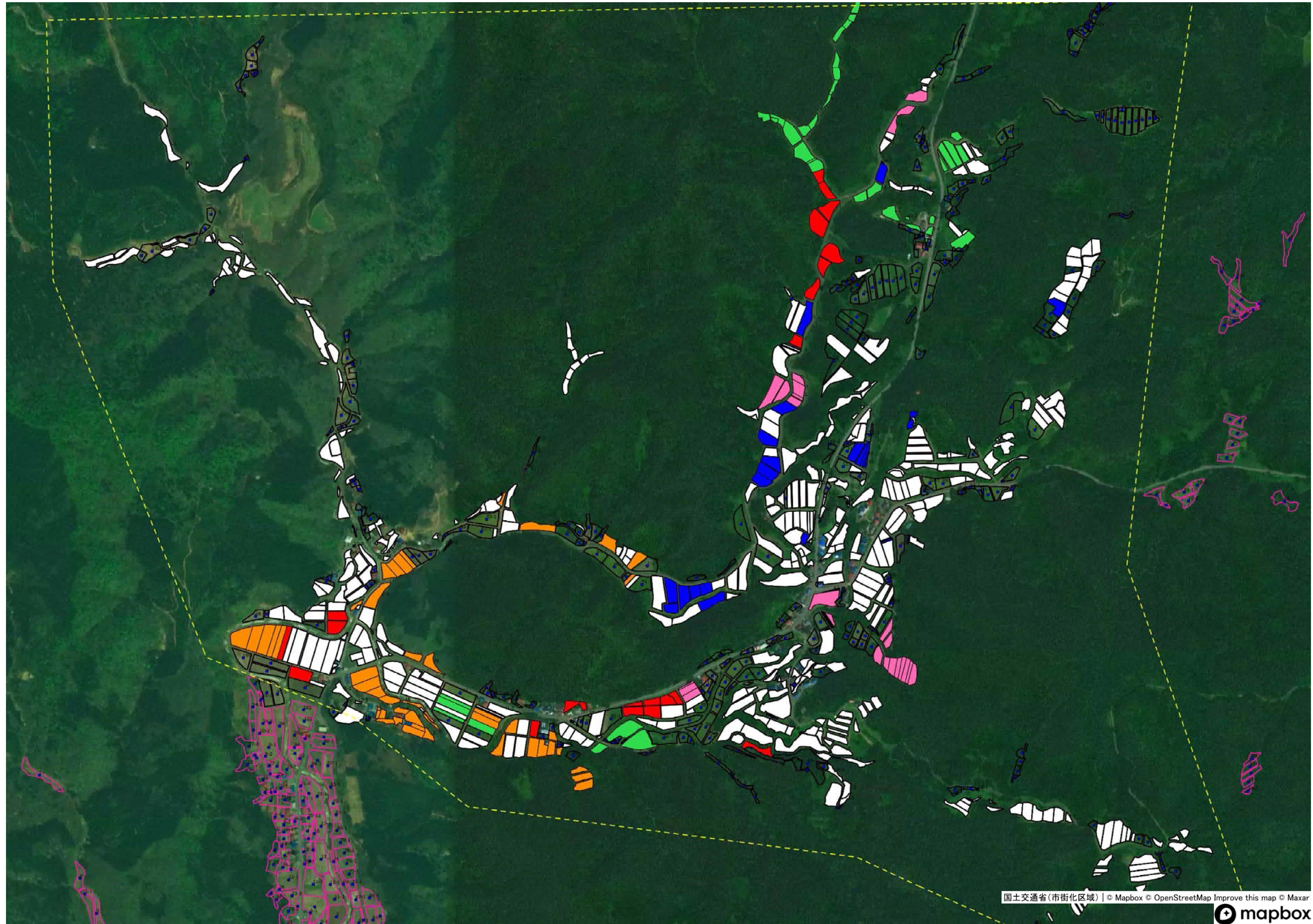
- 【白色】担う者以外(意向あり)
- 【透明】担う者以外(意向なし)

国土交通省(市街化区域) | © Mapbox © OpenStreetMap Improve this map © Maxar
mapbox

1 : 3500



由利本荘市東由利3(法内地区3)

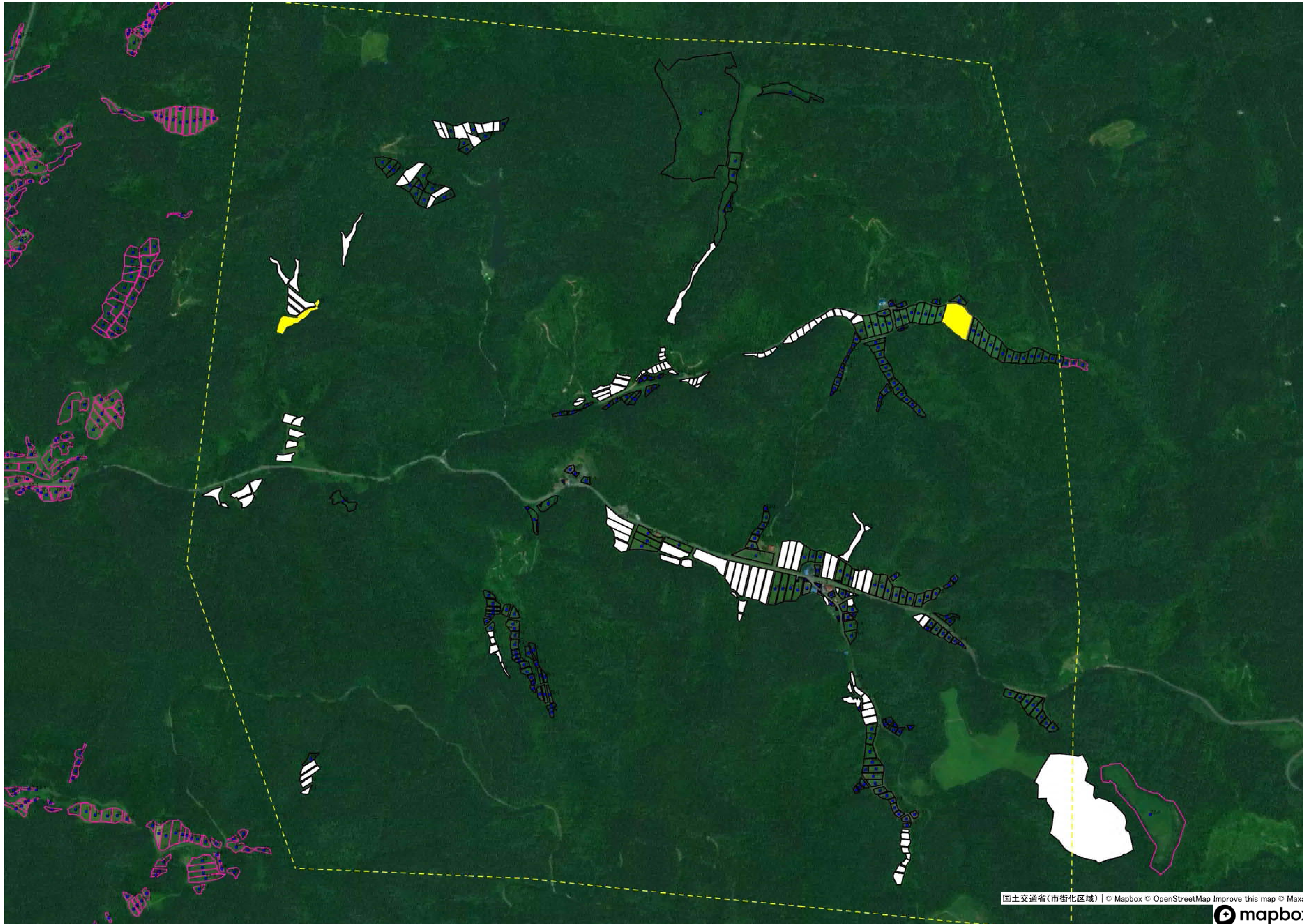


- 目標地図
- 東30
 - 東31
 - 東32
 - 東10
 - 東28
- 【白色】担う者以外(意向あり)
□ 【透明】担う者以外(意向なし)

国土交通省(市街化区域) | © Mapbox © OpenStreetMap Improve this map © Maxar
mapbox

1 : 5000
0 127 255 510


由利本荘市東由利4(法内地区4)



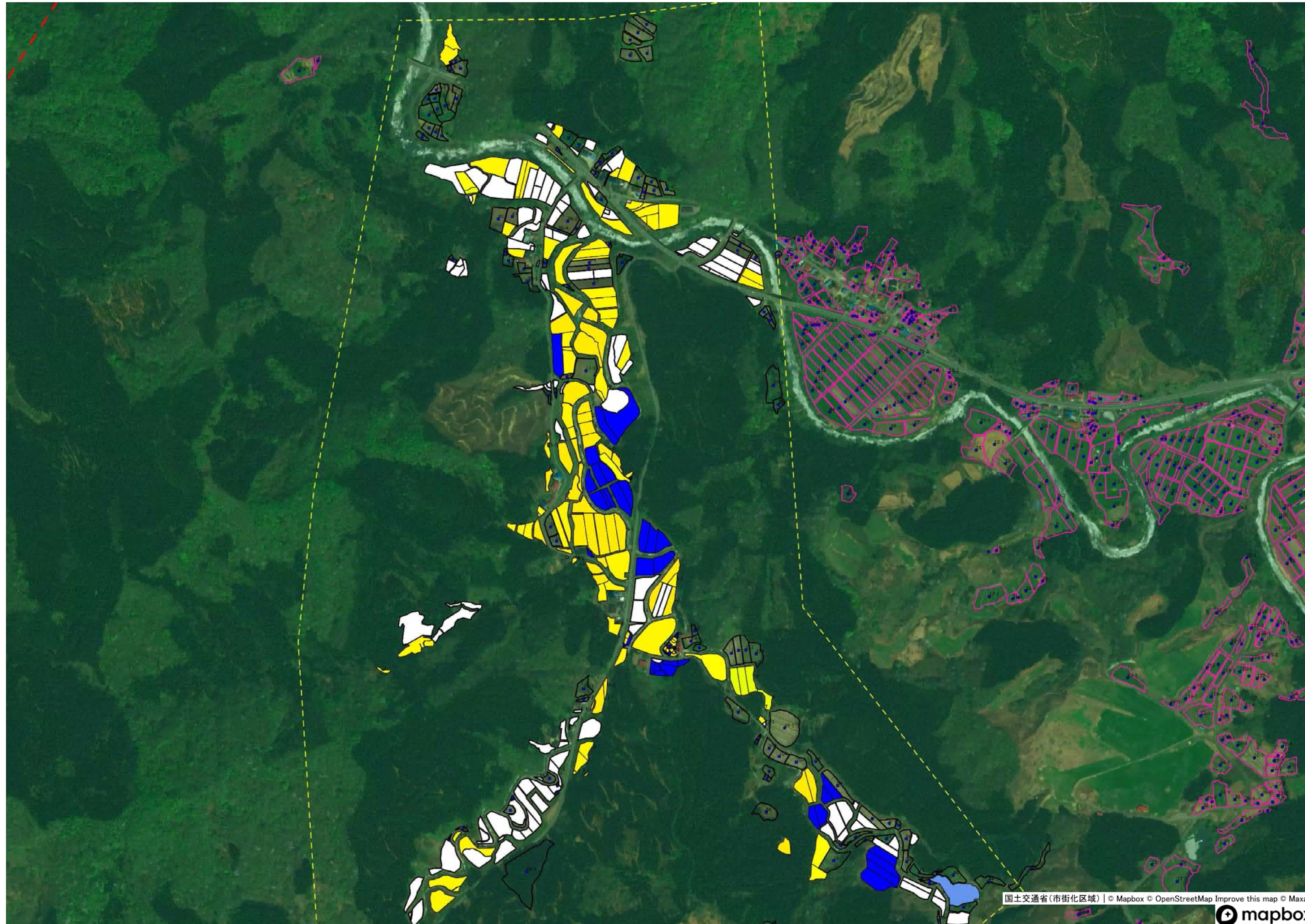
目標地図

- 東31
- 【白色】担う者以外(意向あり)
- 【透明】担う者以外(意向なし)

1 : 5000



由利本荘市東由利5(杉森地区1)

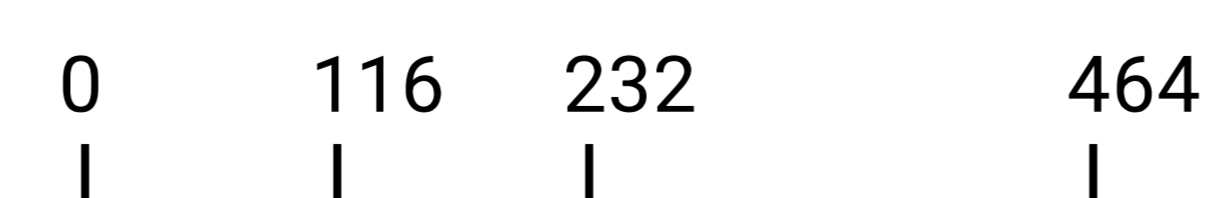


目標地図

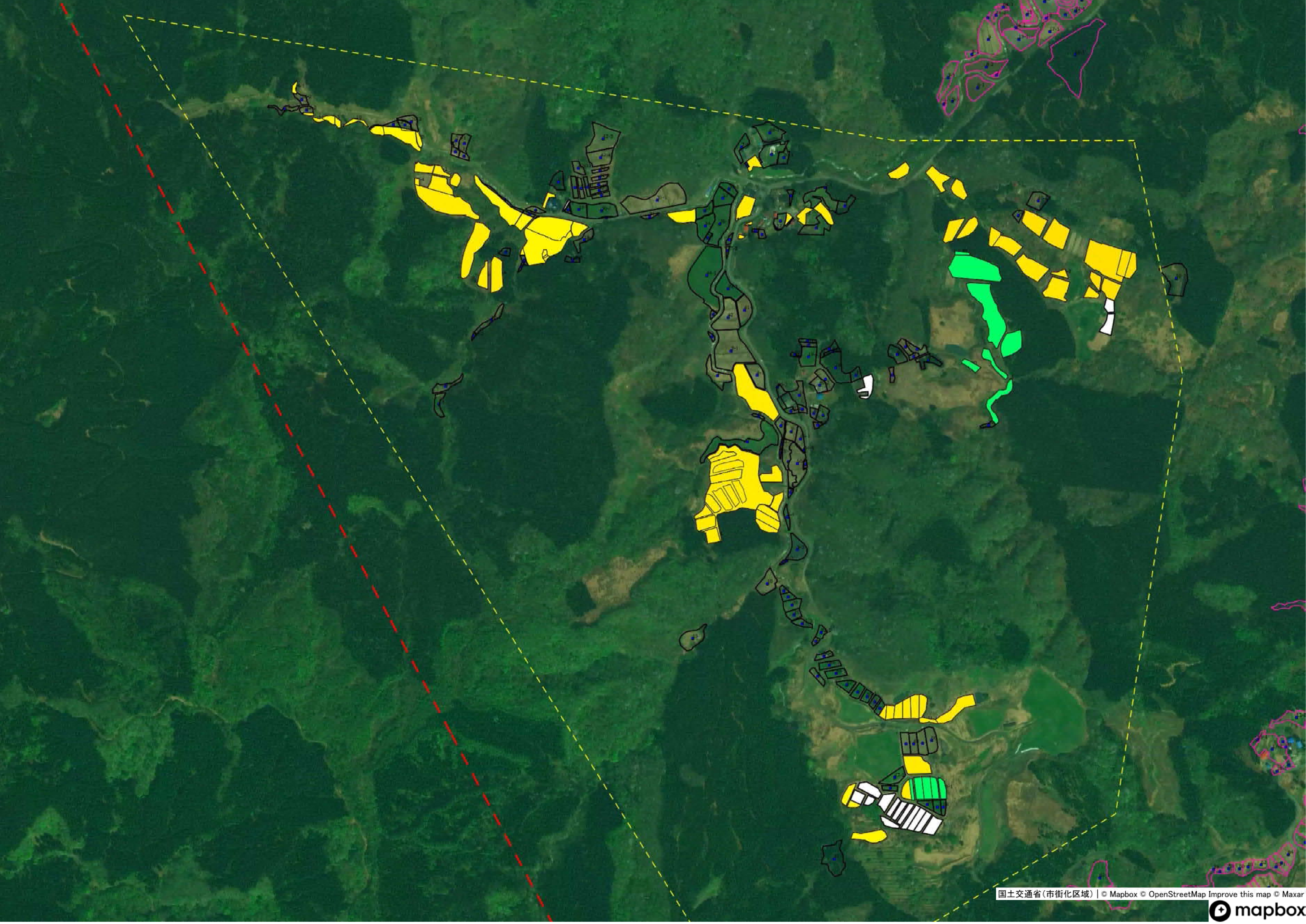
- 東86
- 東113
- 東97

- 【白色】担う者以外(意向あり)
- 【透明】担う者以外(意向なし)

1 : 4500

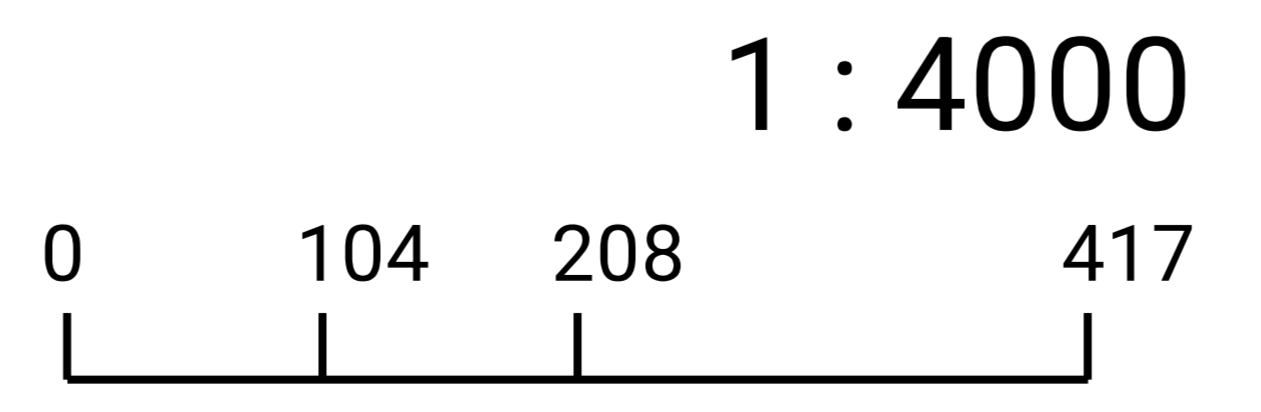


由利本荘市東由利6(杉森地区2)

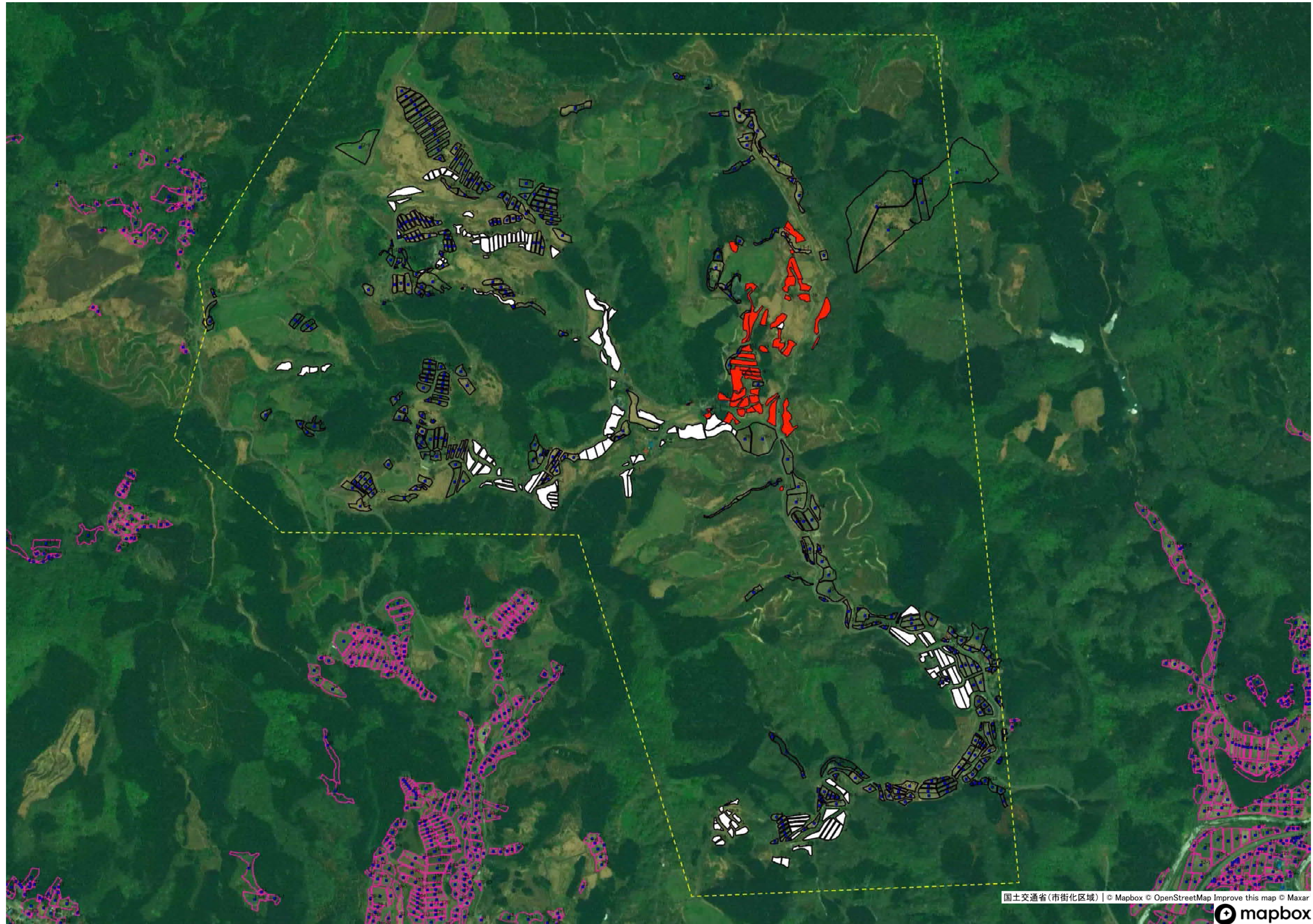


目標地図

- 東113
- 東40
- 【白色】担う者以外(意向あり)
- 【透明】担う者以外(意向なし)



由利本荘市東由利7(宿地区1)



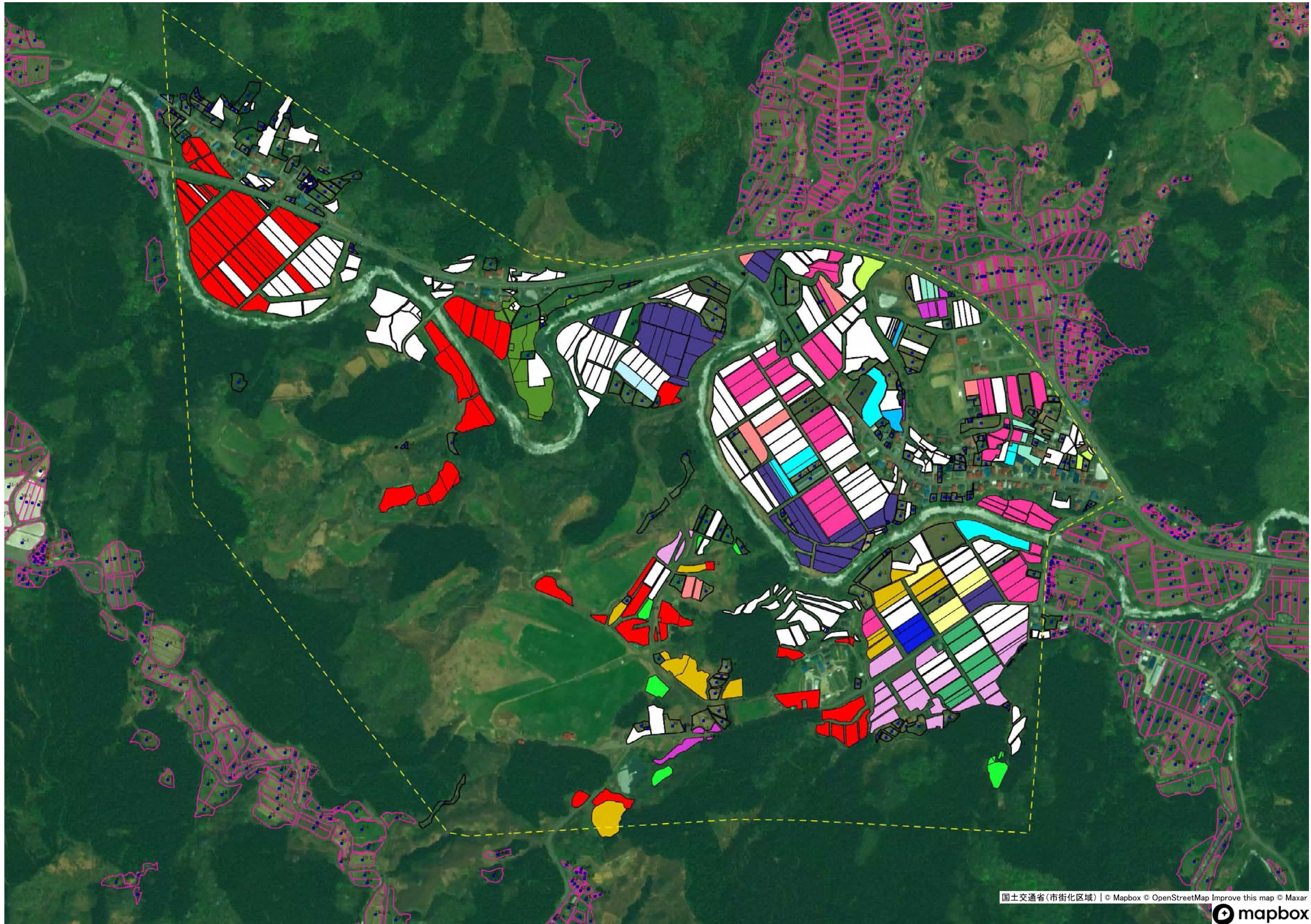
目標地図

- 東98
- 【白色】担う者以外(意向あり)
- 【透明】担う者以外(意向なし)

1 : 6000



由利本荘市東由利8(宿地区2)



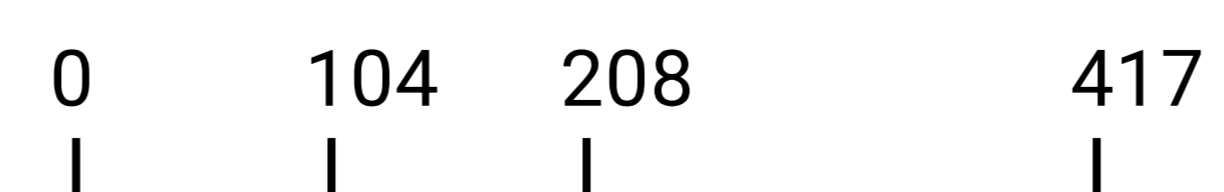
目標地図

- 東85
- 東100
- 東93
- 東92
- 東94
- 東91
- 東88
- 東89
- 東90
- 東95
- 東84
- 東86
- 東87
- 東78
- 東96
- 東83

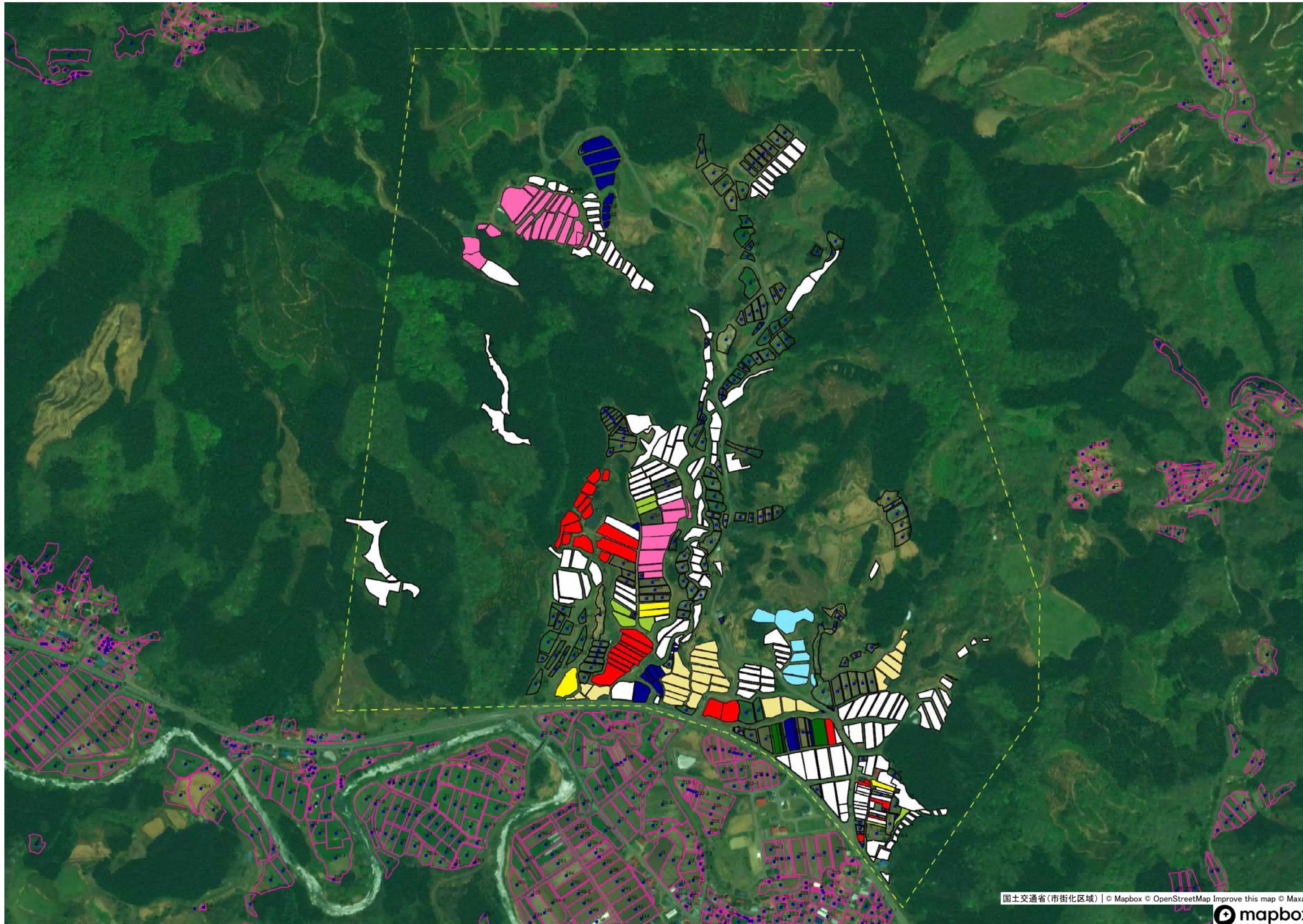
- 【白色】担う者以外(意向あり)
- 【透明】担う者以外(意向なし)

国土交通省(市街化区域) | © Mapbox © OpenStreetMap Improve this map © Maxar
mapbox

1 : 4000

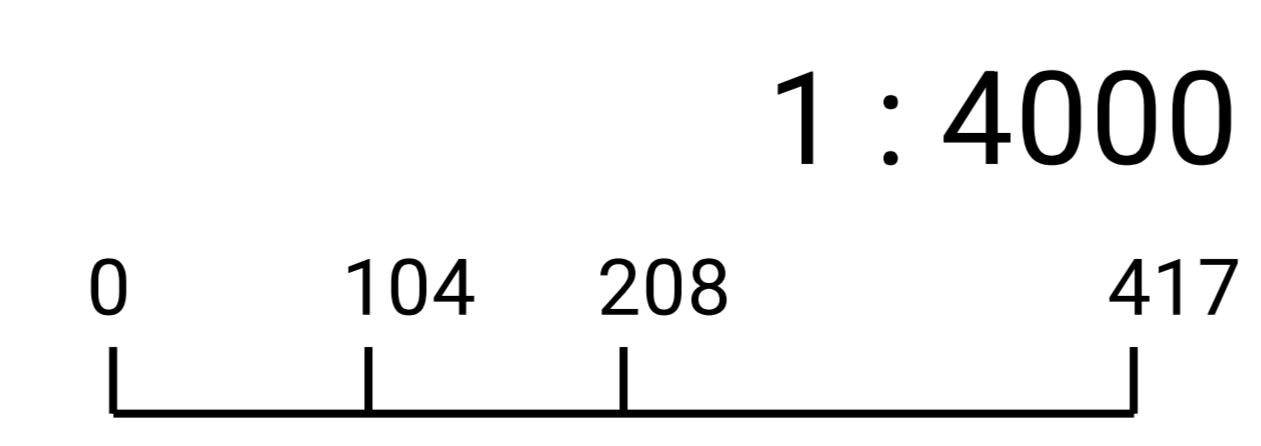


由利本荘市東由利9(宿地区3)

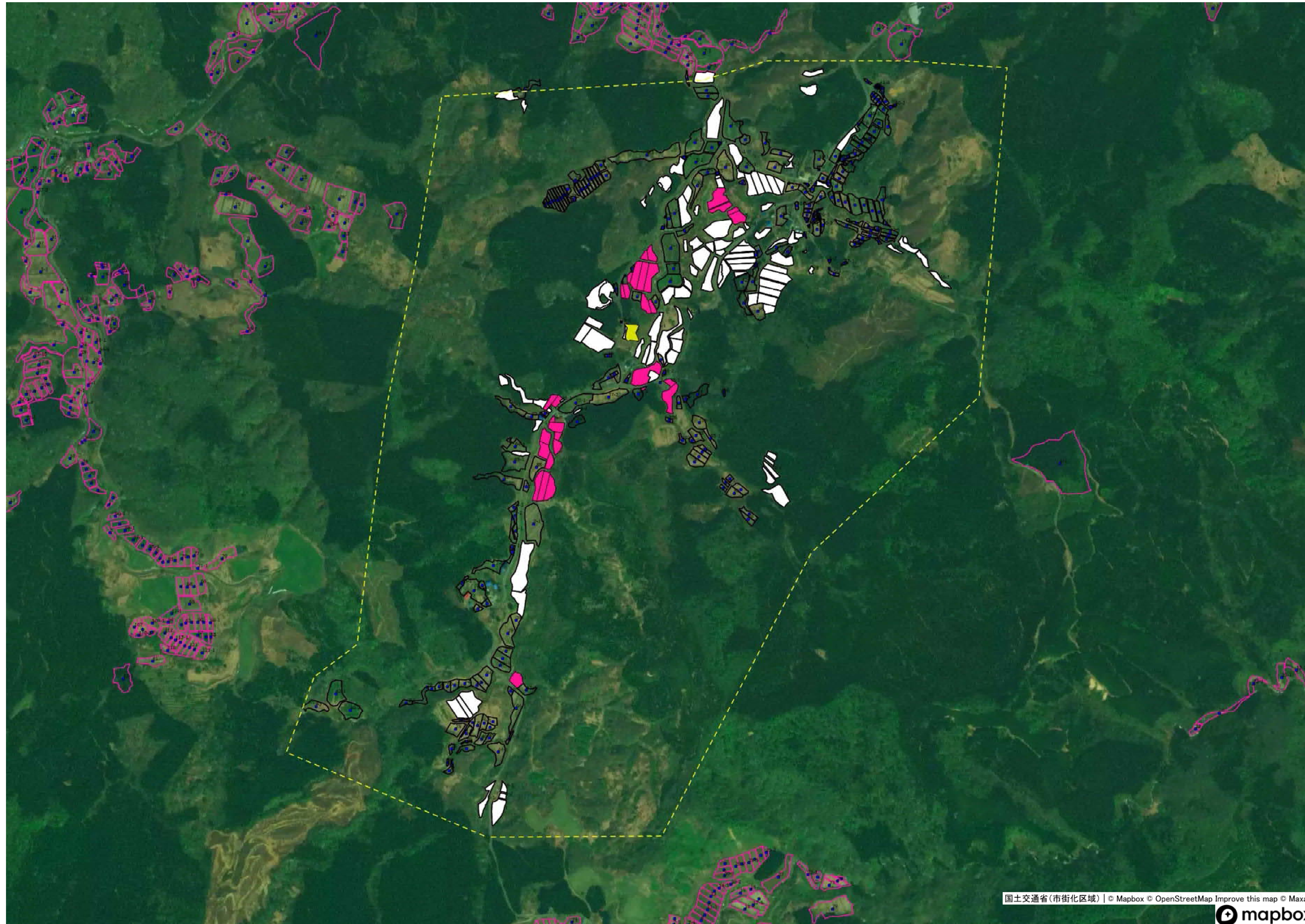


- 目標地図
- 東93
 - 東92
 - 東94
 - 東91
 - 東88
 - 東89
 - 東90
 - 東83
- 【白色】担う者以外(意向あり)
□ 【透明】担う者以外(意向なし)

国土交通省(市街化区域) | © Mapbox © OpenStreetMap Improve this map © Maxar
mapbox

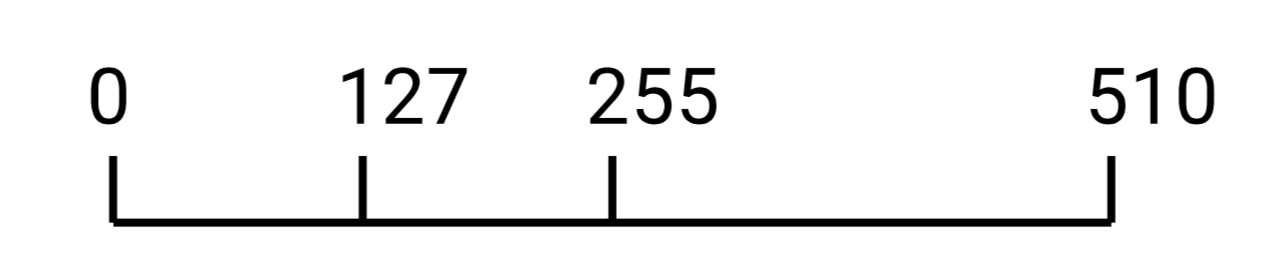


由利本荘市東由利10(宿地区4)

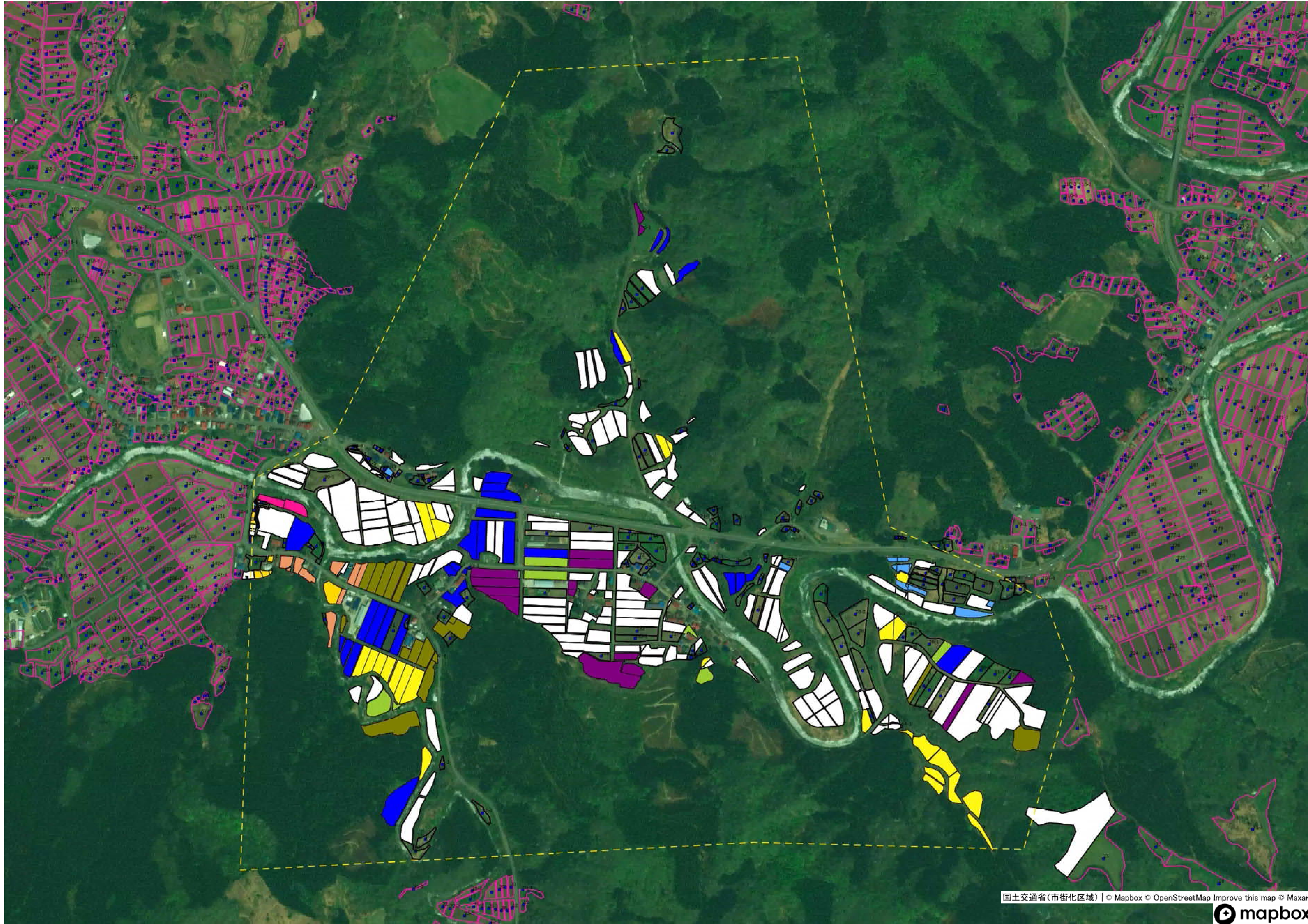


- 目標地図
- 東86
 - 東83
 - 【白色】担う者以外(意向あり)
 - 【透明】担う者以外(意向なし)

1 : 5000



由利本荘市東由利11(宿地区5)

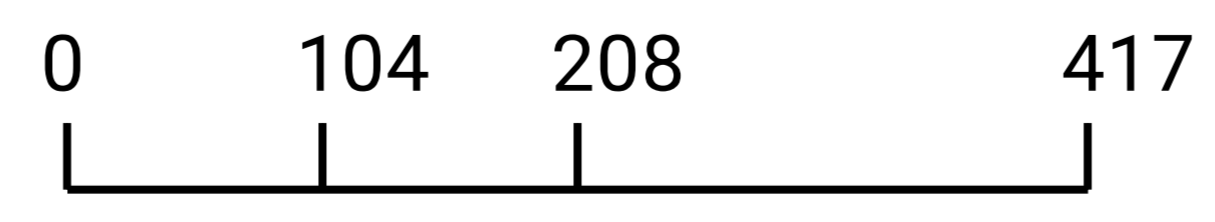


目標地図


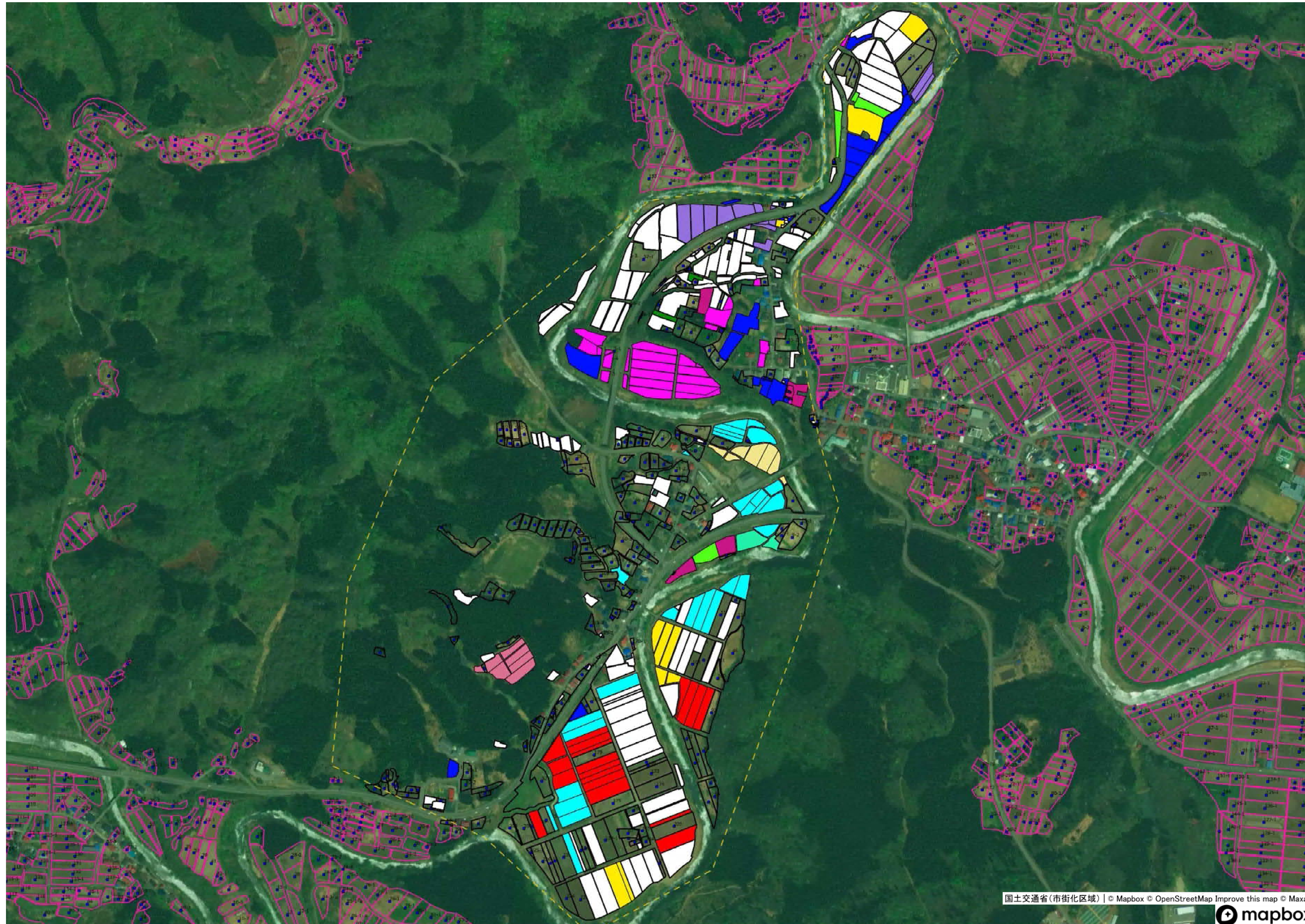
- 東85
- 東81
- 東23
- 東91
- 東88
- 東84
- 東86
- 東77
- 東82
- 東79
- 東78
- 東83

- 【白色】担う者以外(意向あり)
- 【透明】担う者以外(意向なし)

1 : 4000



由利本荘市東由利12(蔵地区1)

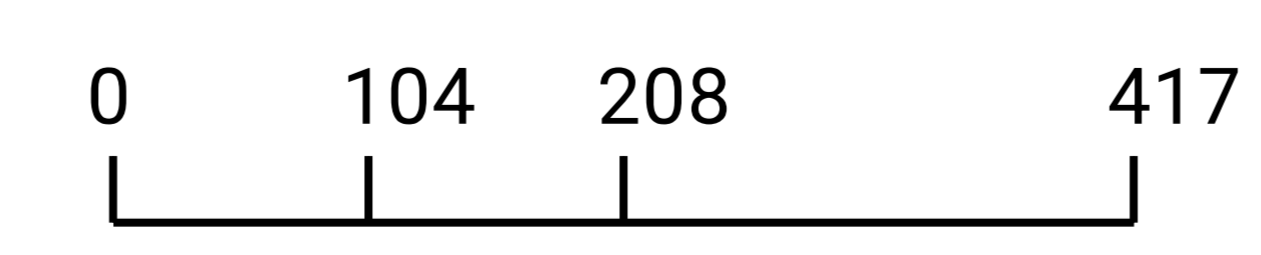


目標地図

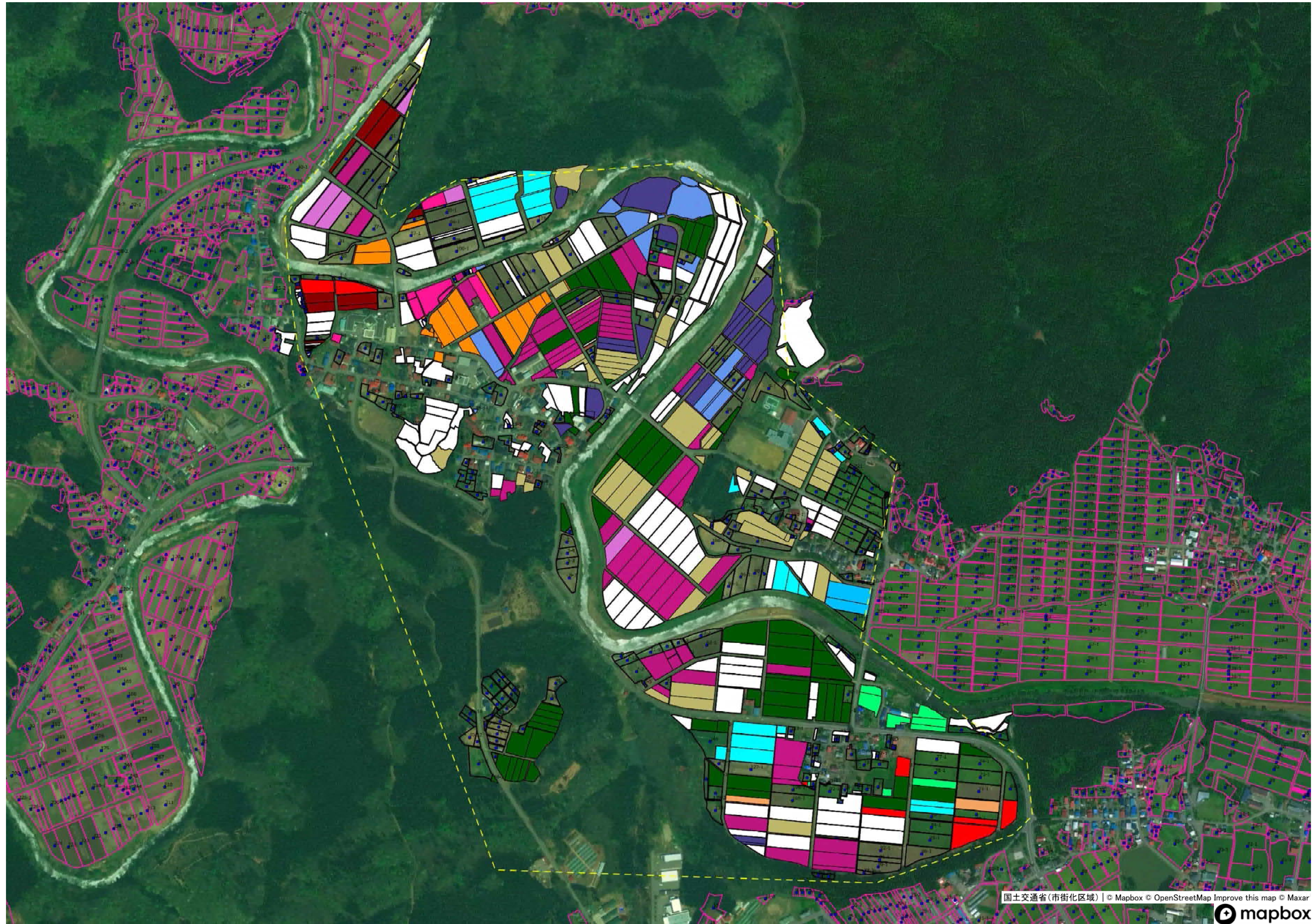
- 東19
 - 東9
 - 東25
 - 東23
 - 東22
 - 東16
 - 東17
 - 東15
 - 東30
 - 東26
 - 東10
 - 東21
 - 東28
- 【白色】担う者以外(意向あり)
□ 【透明】担う者以外(意向なし)

国土交通省(市街化区域) | © Mapbox © OpenStreetMap Improve this map © Maxar
mapbox

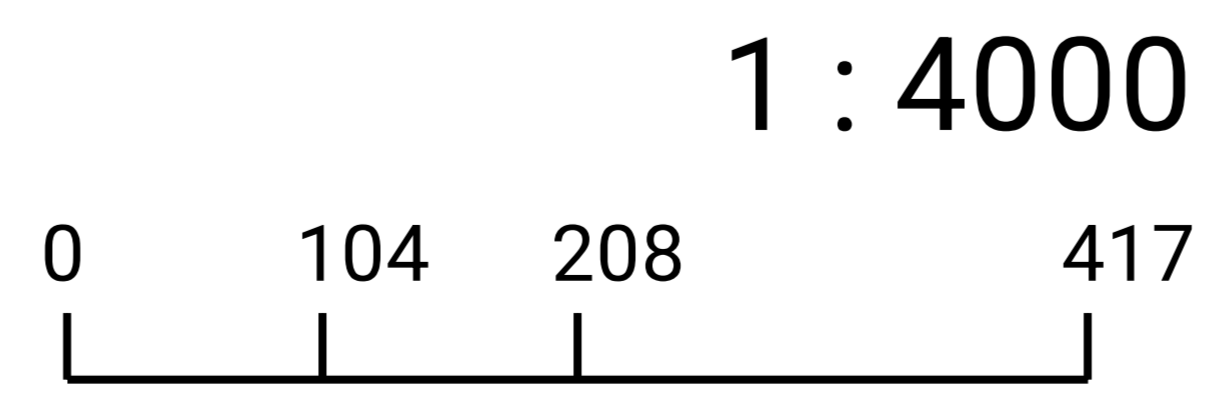
1 : 4000



由利本荘市東由利13(蔵地区2)



- 目標地区(素案)
- 東19
 - 東9
 - 東7
 - 東23
 - 東20
 - 東16
 - 東14
 - 東17
 - 東15
 - 東18
 - 東13
 - 東30
 - 東26
 - 東10
 - 東28
- 【白色】担う者以外(意向あり)
□ 【透明】担う者以外(意向なし)



由利本荘市東由利14(老方地区1)



目標地図

- 東47
- 東60
- 東19
- 東62
- 東58
- 東9
- 東8
- 東7
- 東18
- 東79
- 東10

- 【白色】担う者以外(意向あり)
- 【透明】担う者以外(意向なし)

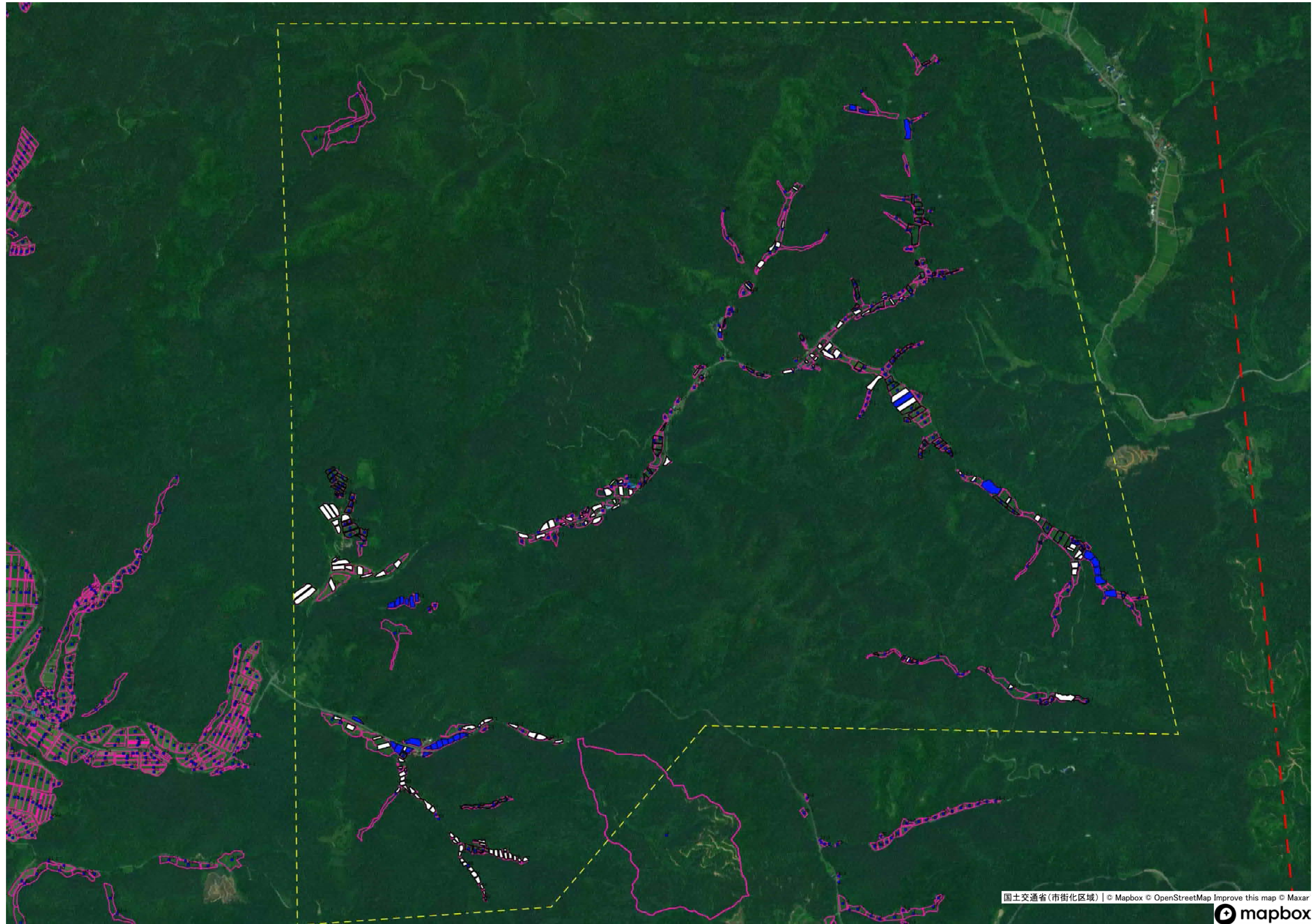
国土交通省(市街化区域) | © Mapbox © OpenStreetMap Improve this map © Maxar



1 : 4000



由利本荘市東由利15(老方地区2)

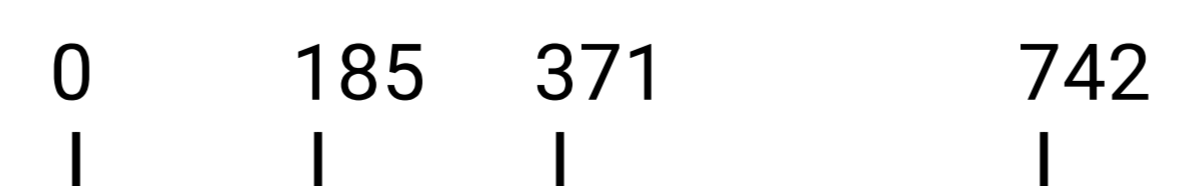


目標地図

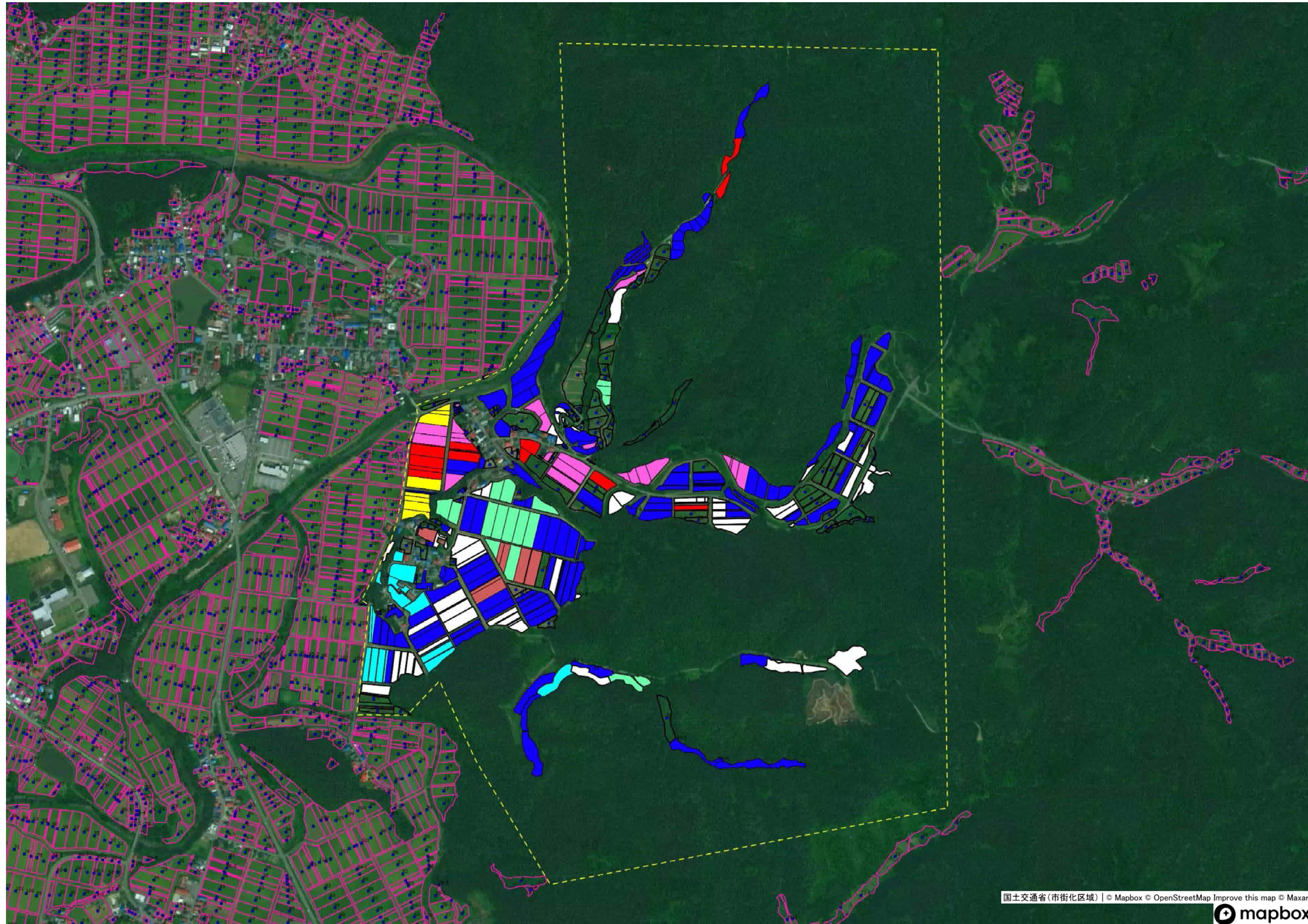
■ 東109

- 【白色】担う者以外(意向あり)
- 【透明】担う者以外(意向なし)

1 : 7500



由利本荘市東由利16(老方地区3)

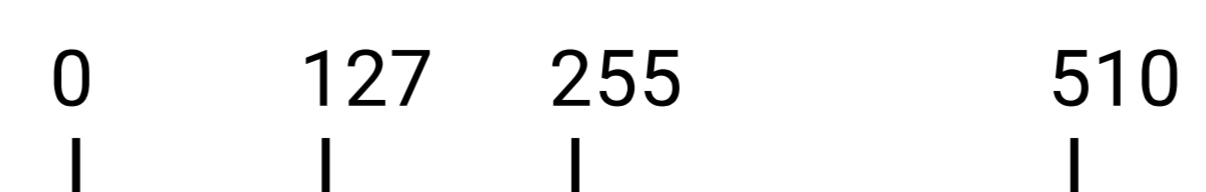


目標地図

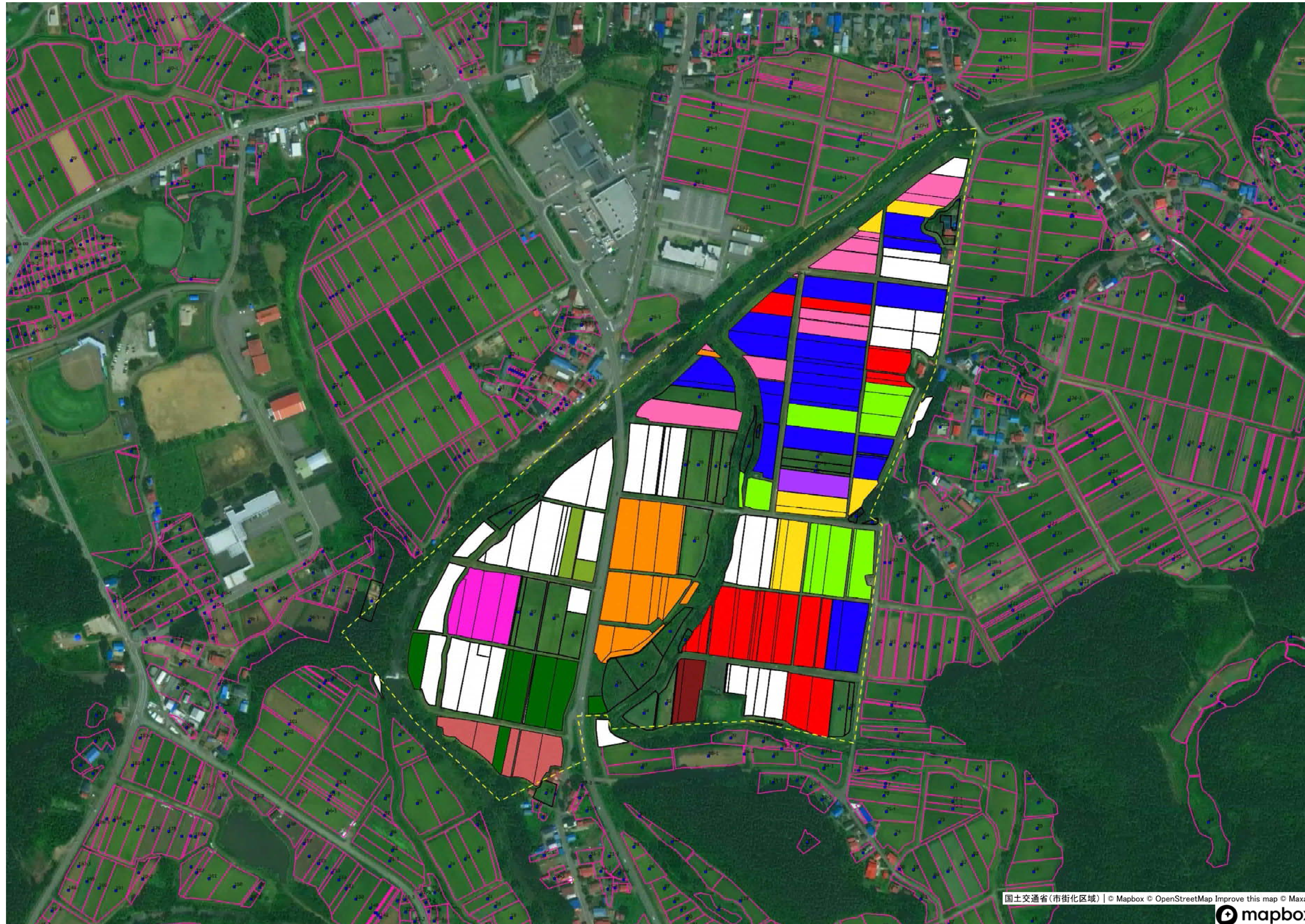
- 東109
- 東58
- 東9
- 東7
- 東5
- 東2
- 東18

- 【白色】担う者以外(意向あり)
- 【透明】担う者以外(意向なし)

1 : 5000



由利本荘市東由利17(館合地区1)



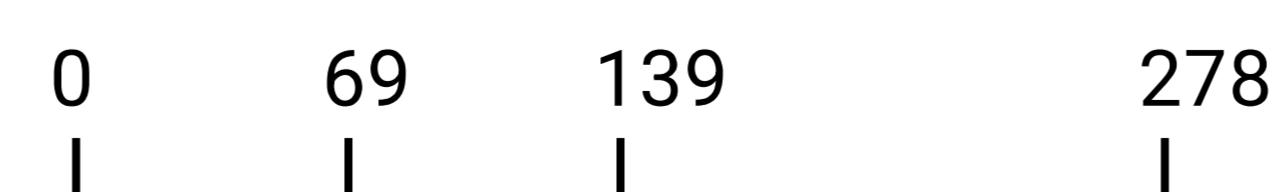
目標地図

- 東109
- 東75
- 東58
- 東9
- 東8
- 東7
- 東5
- 東2
- 東18
- 東88
- 東76
- 東54
- 東61

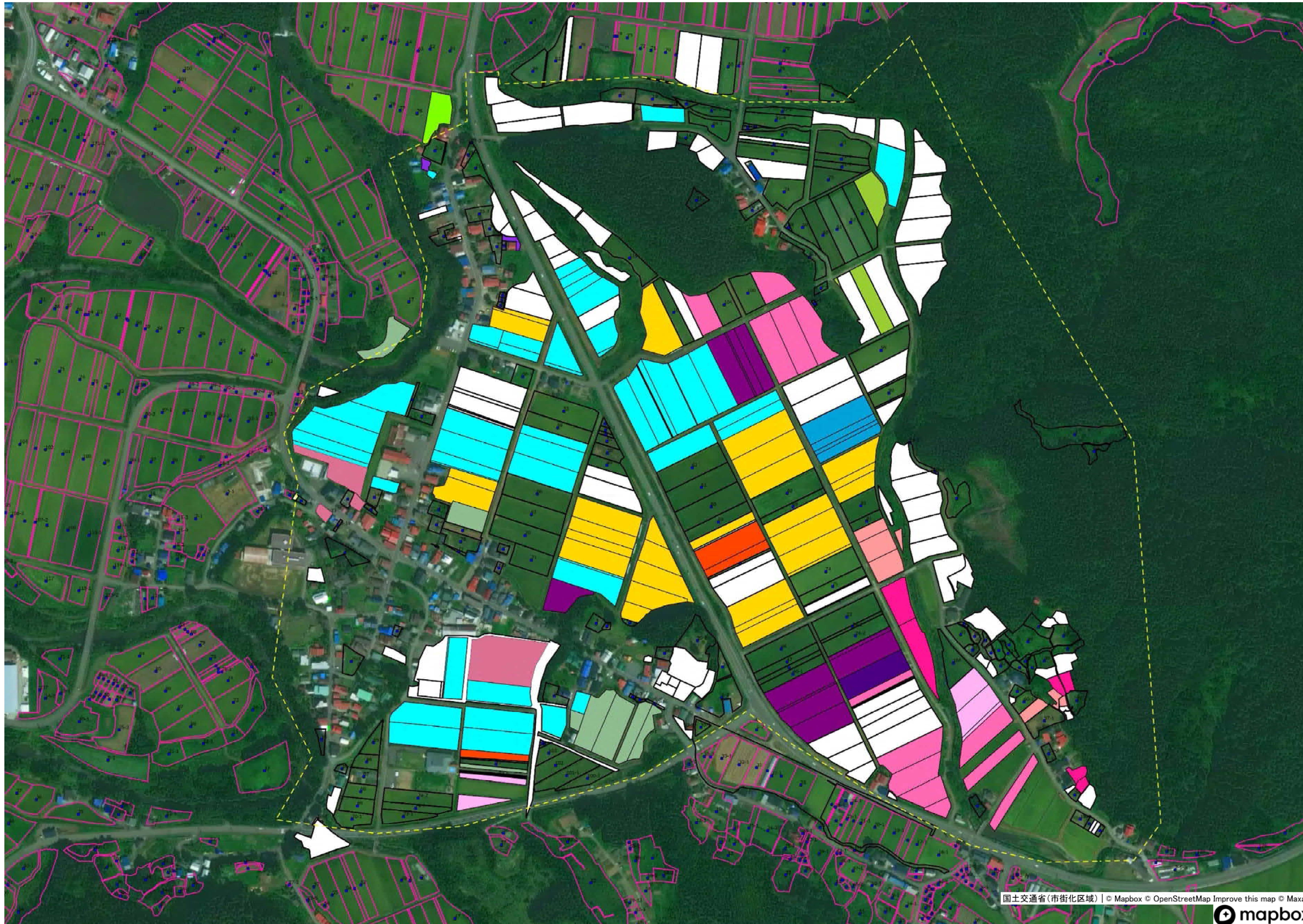
- 【白色】担う者以外(意向あり)
- 【透明】担う者以外(意向なし)

国土交通省(市街化区域) | © Mapbox © OpenStreetMap Improve this map © Maxar
mapbox

1 : 2500

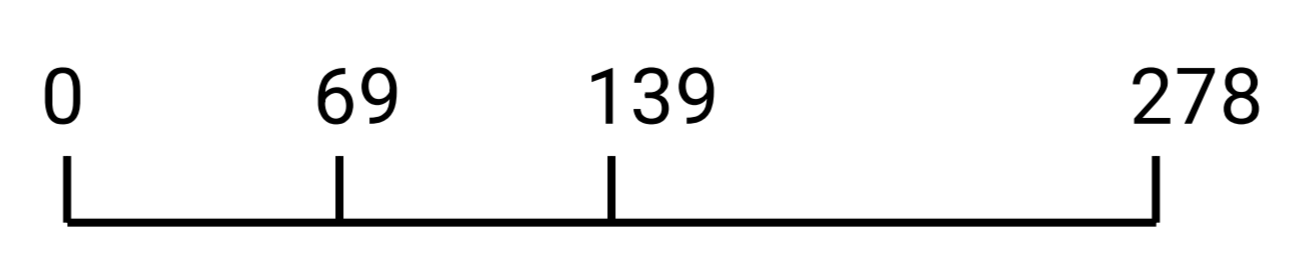


由利本荘市東由利18(館合地区2)

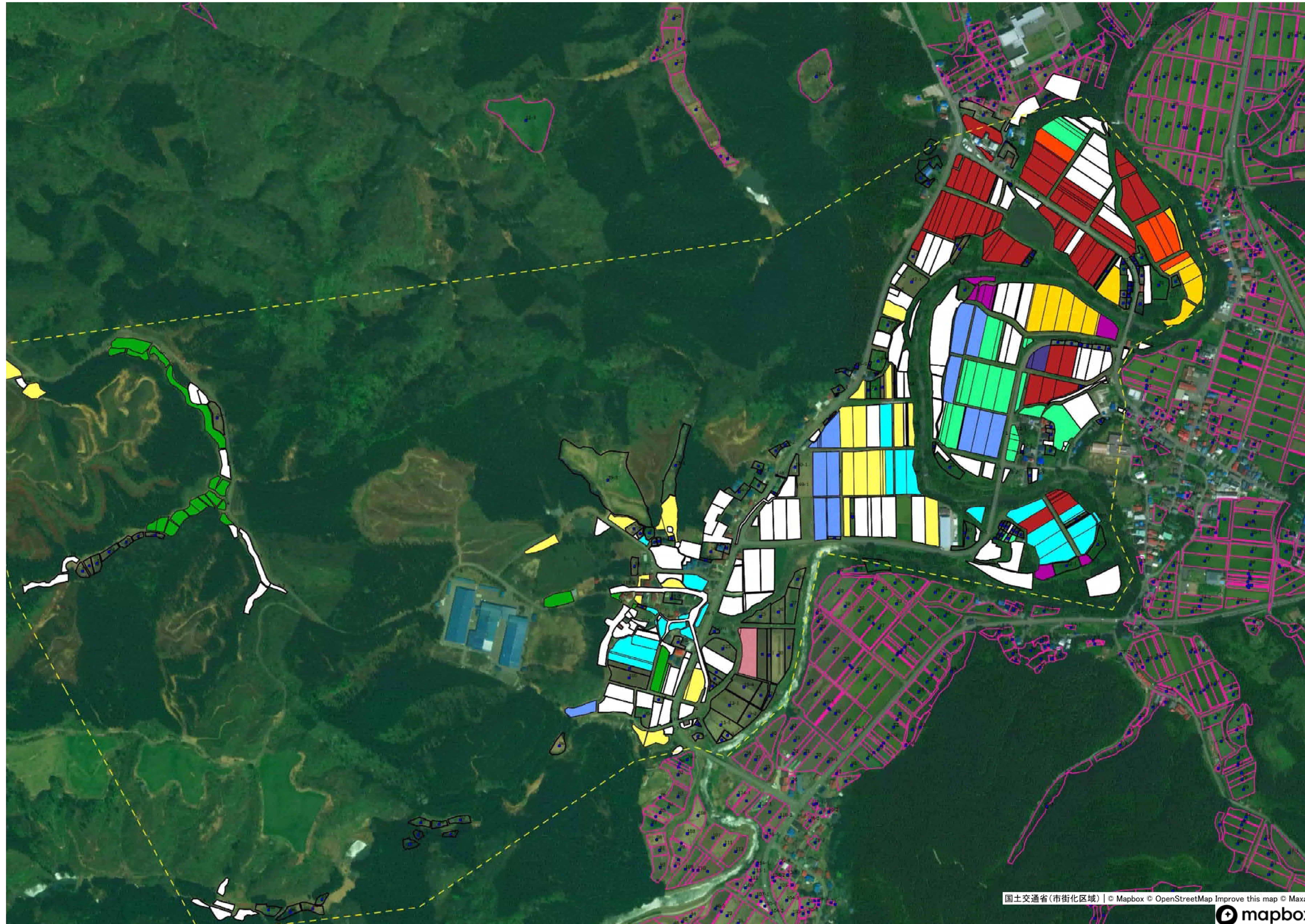


- 目標地図
- 東45
 - 東60
 - 東75
 - 東74
 - 東66
 - 東70
 - 東71
 - 東69
 - 東73
 - 東58
 - 東53
 - 東9
 - 東18
 - 東68
 - 東105
 - 東54
 - 東61
 - 東72
- 【白色】担う者以外(意向あり)
□ 【透明】担う者以外(意向なし)

1 : 2500



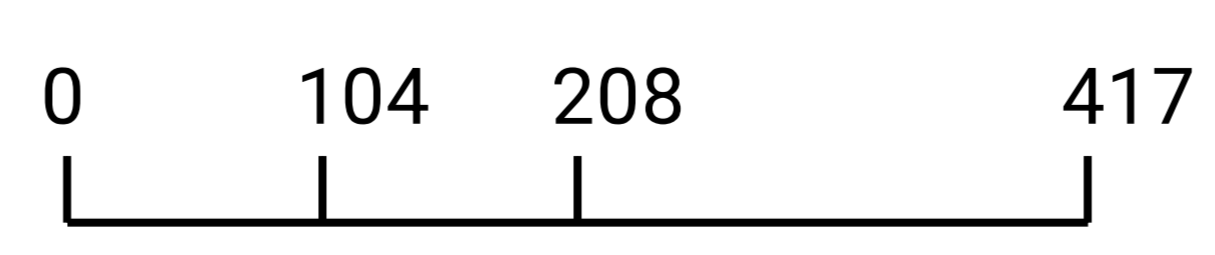
由利本荘市東由利19(館合地区3)



- 目標地図
- 東60
 - 東74
 - 東69
 - 東56
 - 東84
 - 東58
 - 東53
 - 東55
 - 東57
 - 東54
 - 東108
- 【白色】担う者以外(意向あり)
□ 【透明】担う者以外(意向なし)

国土交通省(市街化区域) | © Mapbox © OpenStreetMap Improve this map © Maxar
mapbox

1 : 4000



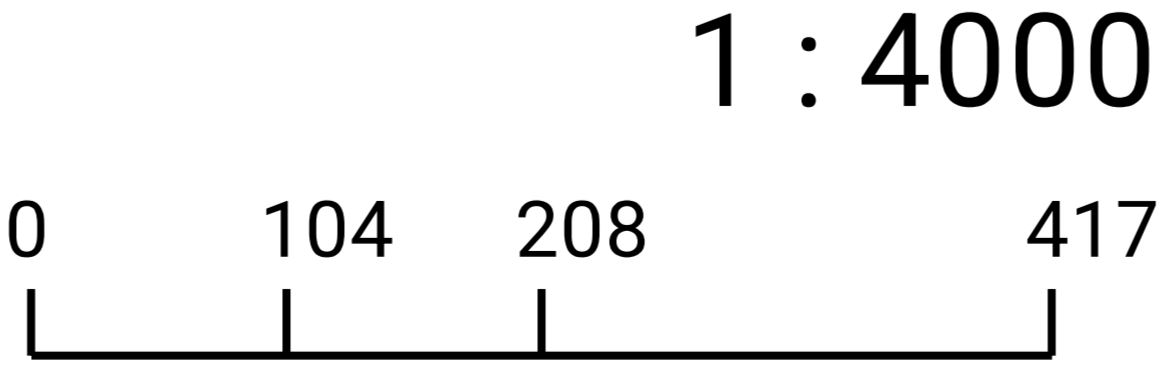
由利本荘市東由利20(館合地区4)



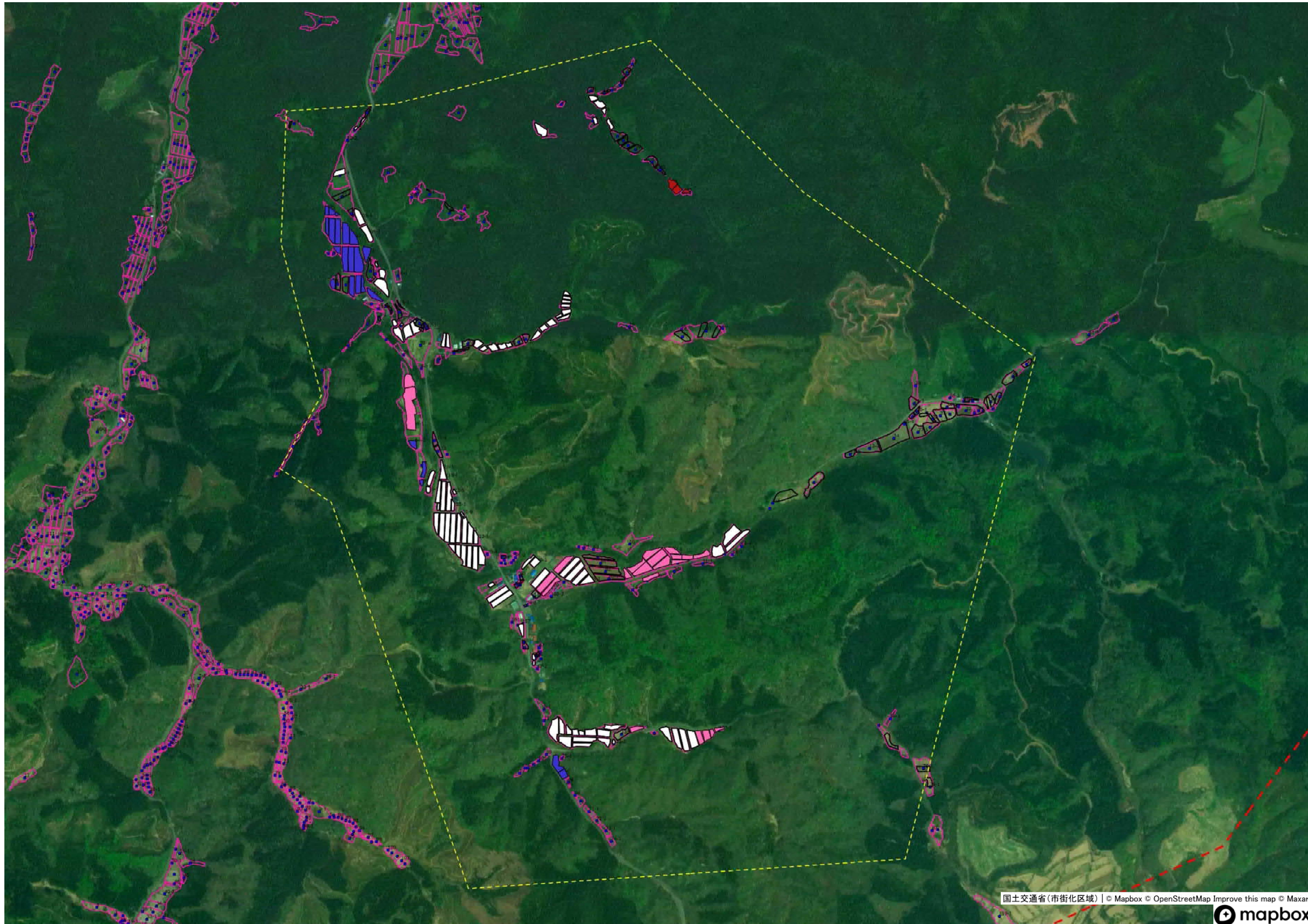
目標地図

- 東66
 - 東67
 - 東70
 - 東71
 - 東69
 - 東73
 - 東7
 - 東86
 - 東68
 - 東72
- 【白色】担う者以外(意向あり)
□ 【透明】担う者以外(意向なし)

国土交通省(市街化区域) | © Mapbox © OpenStreetMap Improve this map © Maxar
mapbox



由利本荘市東由利21(館合地区5)



目標地図

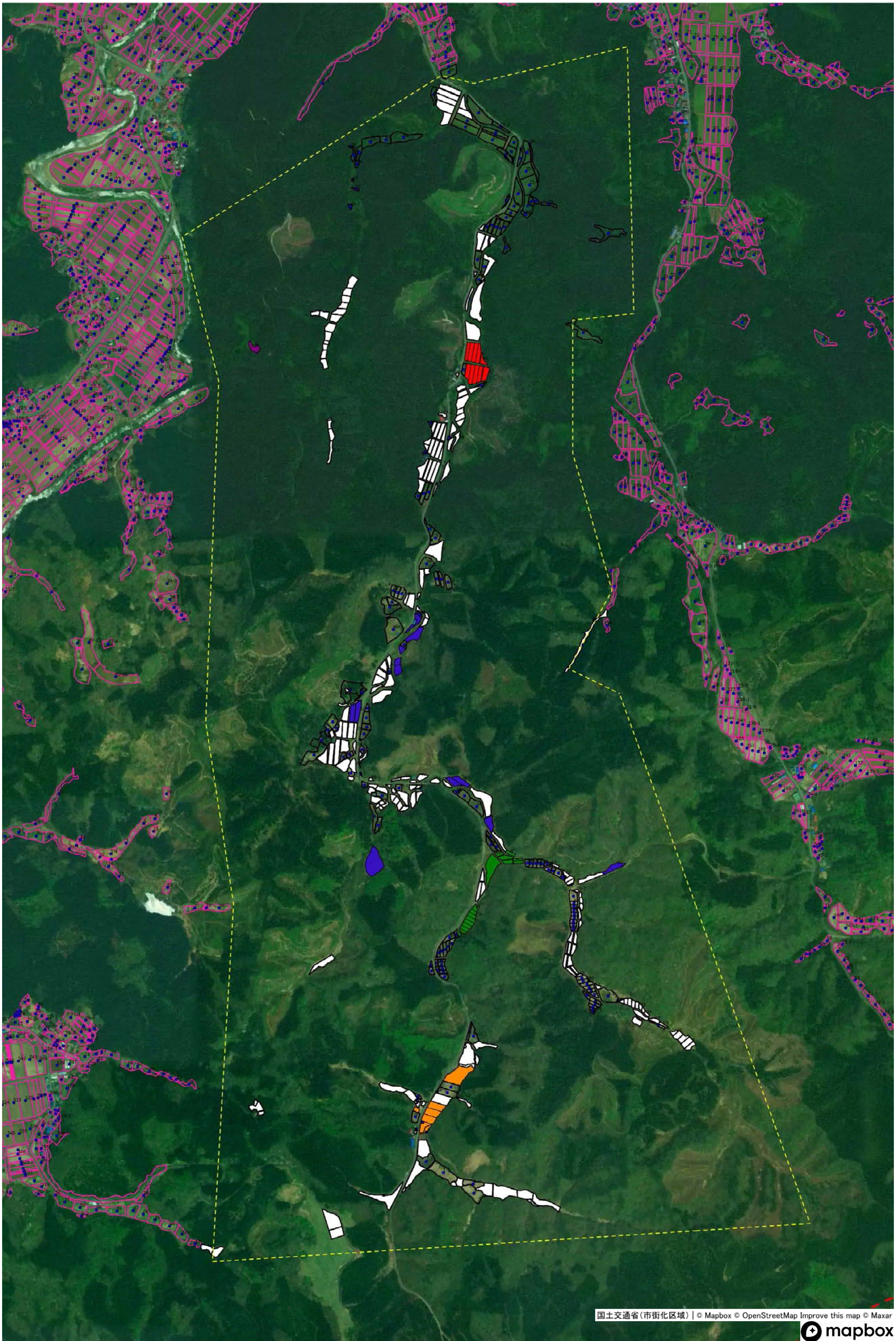
- 東65
- 東64
- 東72

- 【白色】担う者以外(意向あり)
- 【透明】担う者以外(意向なし)

1 : 6000



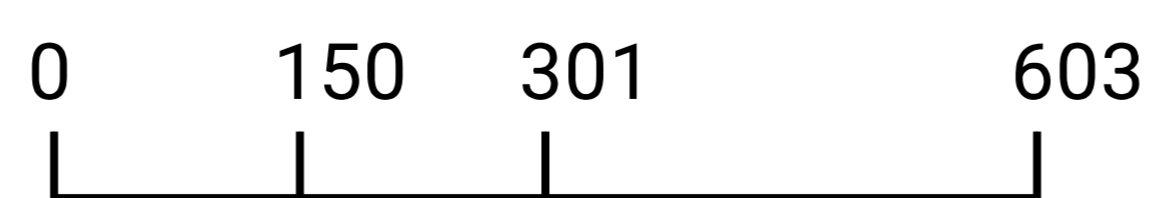
由利本荘市東由利22(館合地区6)



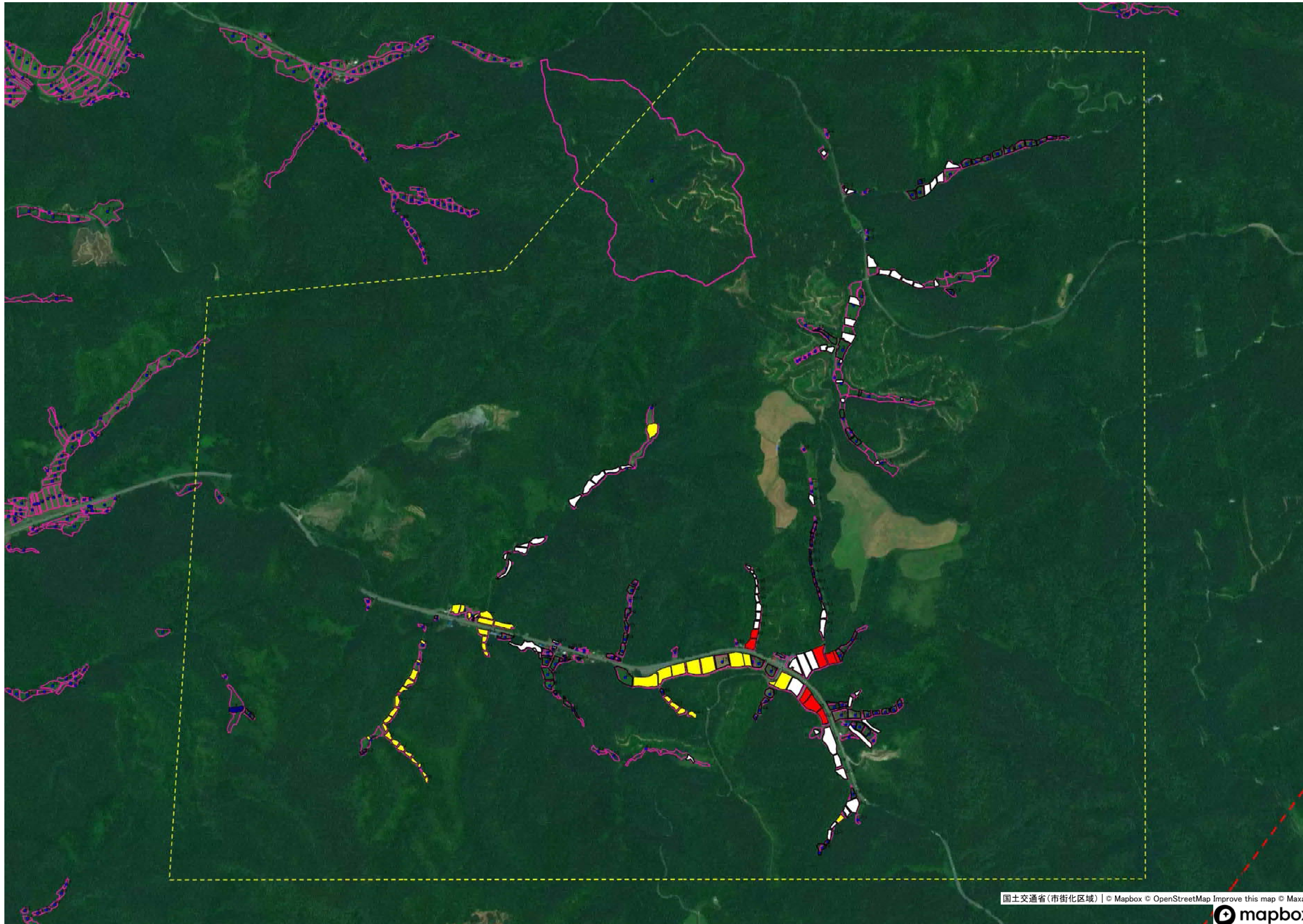
目標地図

- 東41
- 東35
- 東52
- 東59
- 東61
- 【白色】担う者以外(意向あり)
- 【透明】担う者以外(意向なし)

1 : 6000



由利本荘市東由利23(館合地区7)



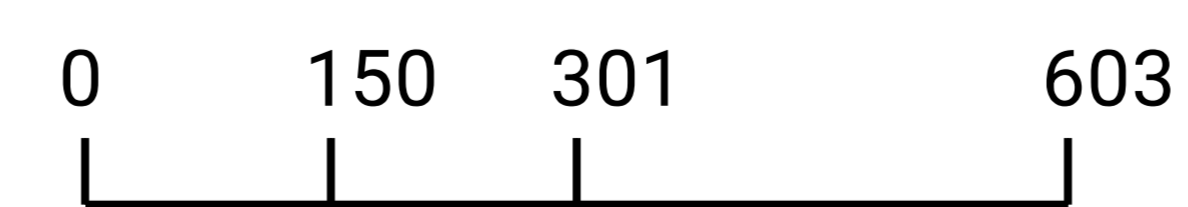
目標地図

- 東63
- 東62
- 東86

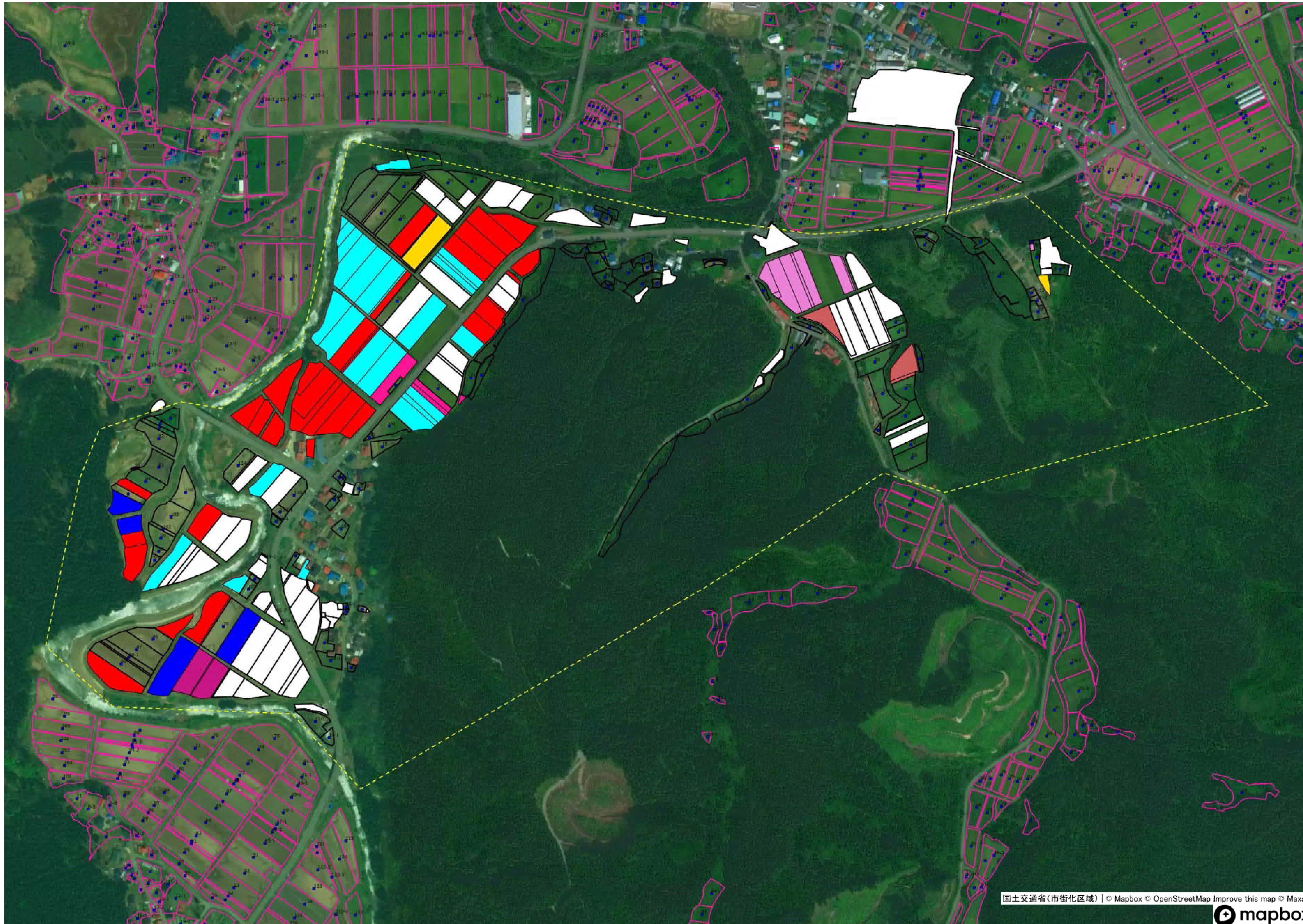
- 【白色】担う者以外(意向あり)
- 【透明】担う者以外(意向なし)

国土交通省(市街化区域) | © Mapbox © OpenStreetMap Improve this map © Maxar
mapbox

1 : 6000



由利本荘市東由利24(田代地区1)



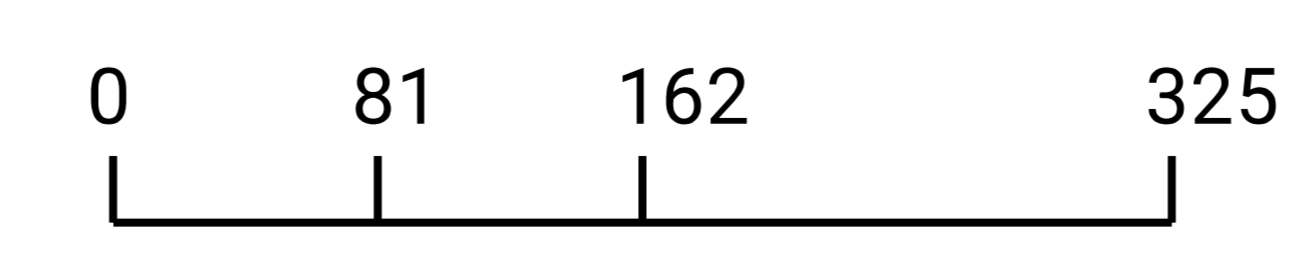
目標地図

- 東45
- 東60
- 東74
- 東69
- 東56
- 東53
- 東55
- 東68
- 東54
- 東50

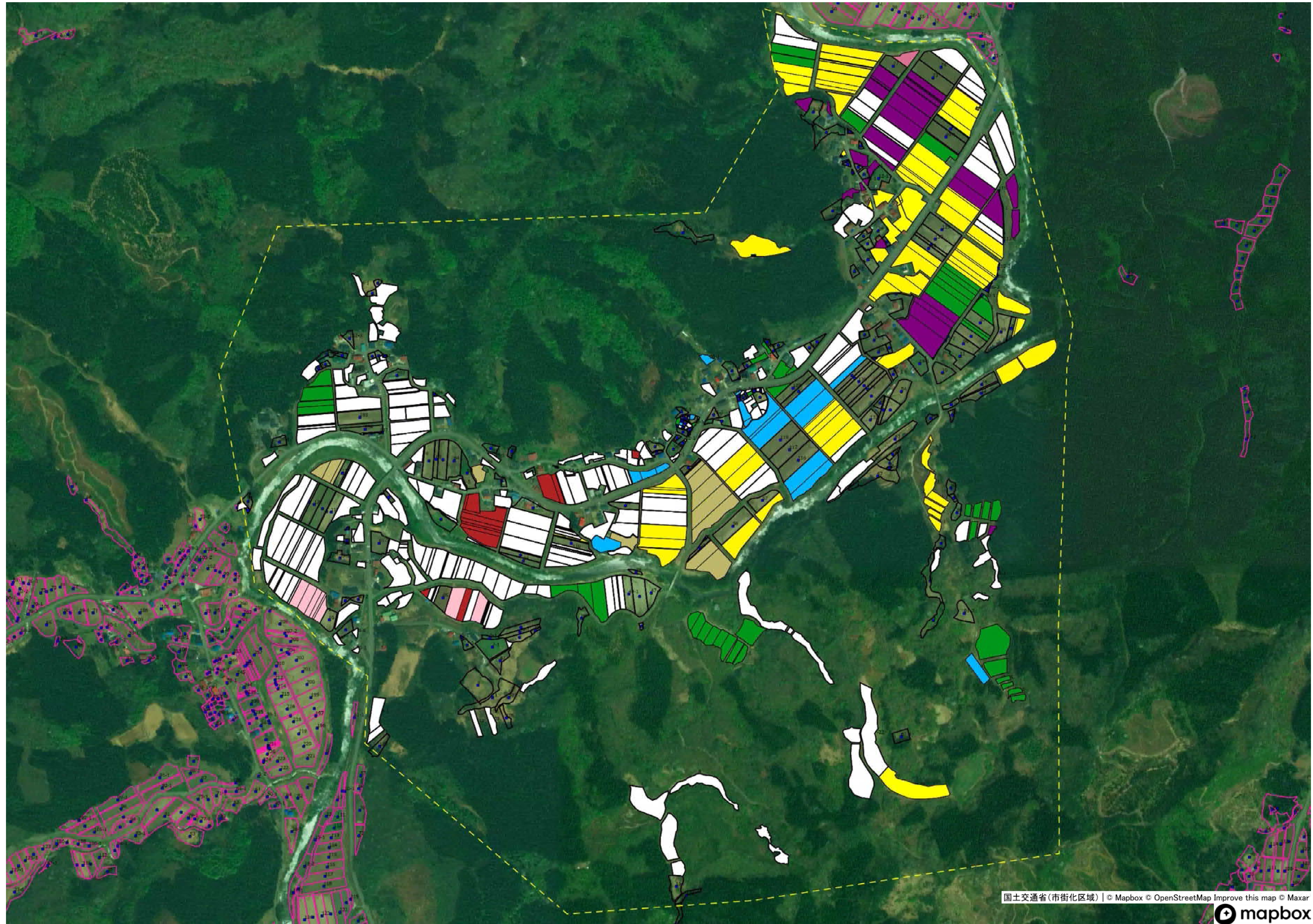
- 【白色】担う者以外(意向あり)
- 【透明】担う者以外(意向なし)

国土交通省(市街化区域) | © Mapbox © OpenStreetMap Improve this map © Maxar
mapbox

1 : 3000



由利本荘市東由利25(田代地区2)



目標地図

- 東45
- 東37
- 東51
- 東52
- 東49
- 東107
- 東53
- 東9
- 東54
- 東50

- 【白色】担う者以外(意向あり)
- 【透明】担う者以外(意向なし)

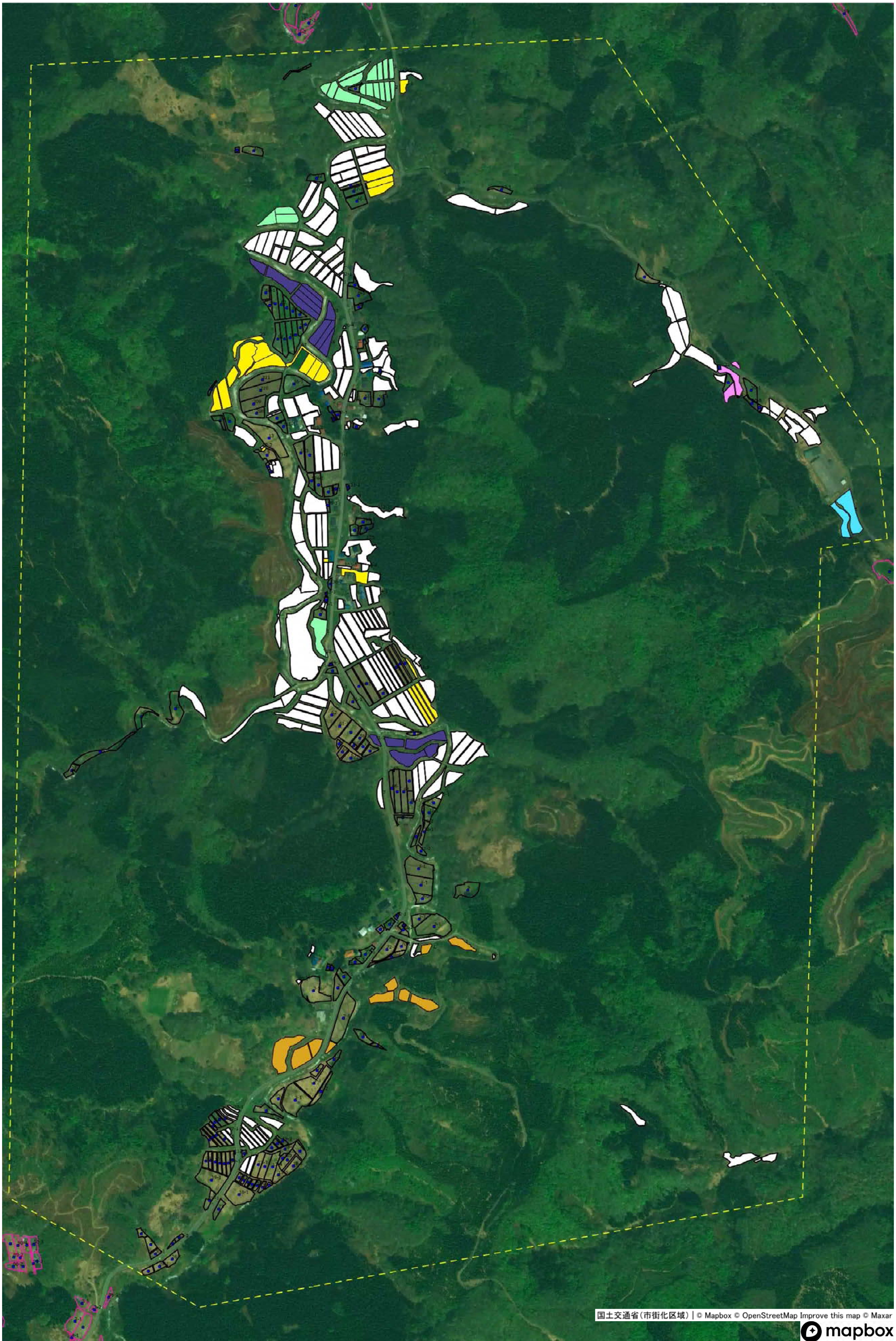
国土交通省(市街化区域) | © Mapbox © OpenStreetMap Improve this map © Maxar



1 : 4000



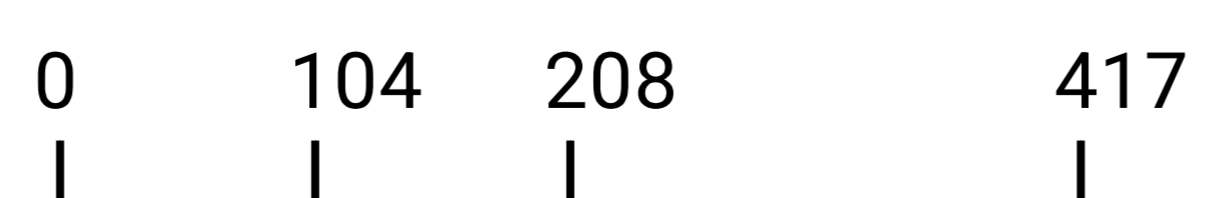
由利本荘市東由利26(田代地区3)



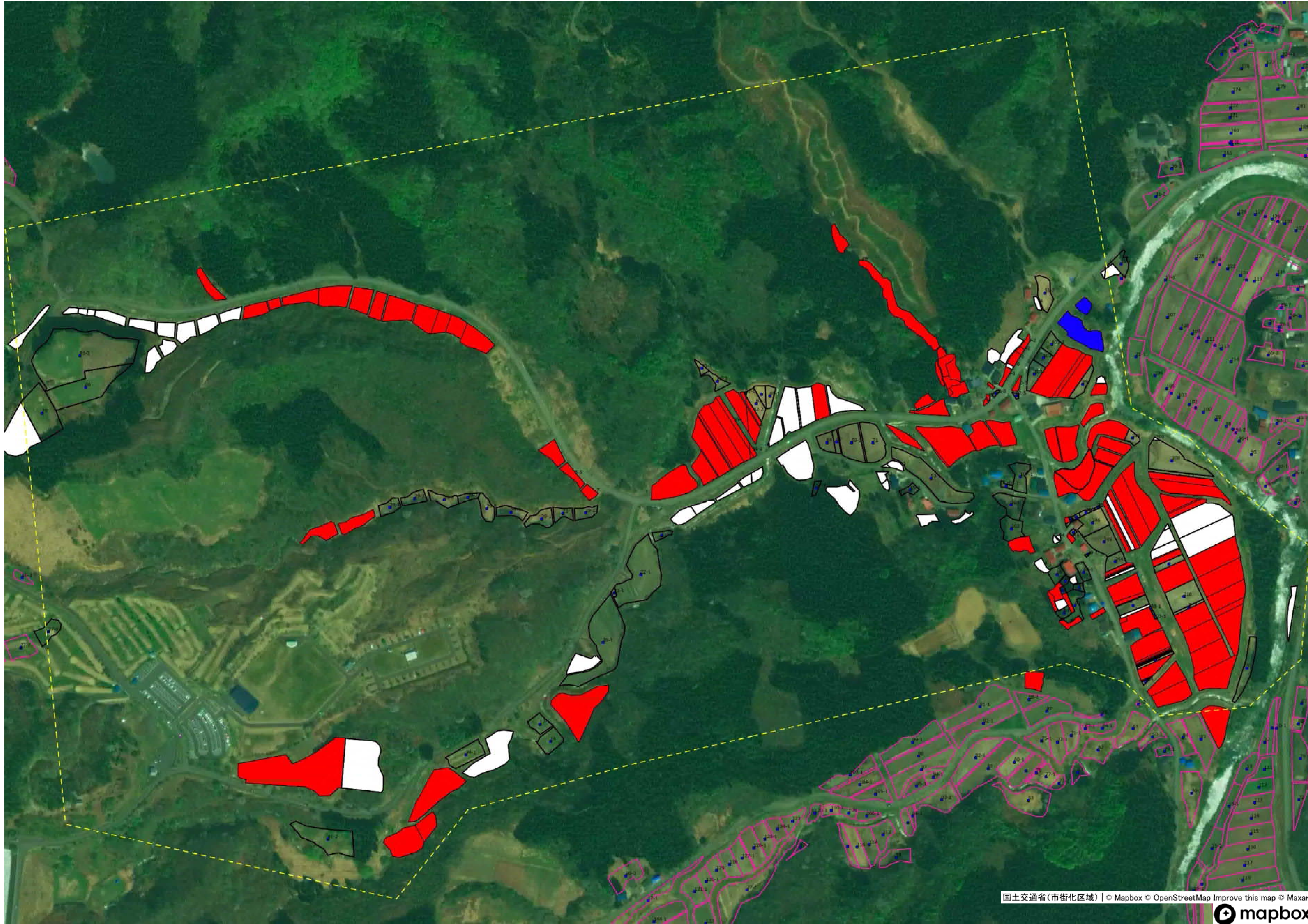
目標地図

- 東101
 - 東99
 - 東56
 - 東86
 - 東82
 - 東79
 - 東78
 - 東83
 - 東6
- 【白色】担う者以外(意向あり)
□ 【透明】担う者以外(意向なし)

1 : 4000



由利本荘市東由利27(田代地区4)



目標地図

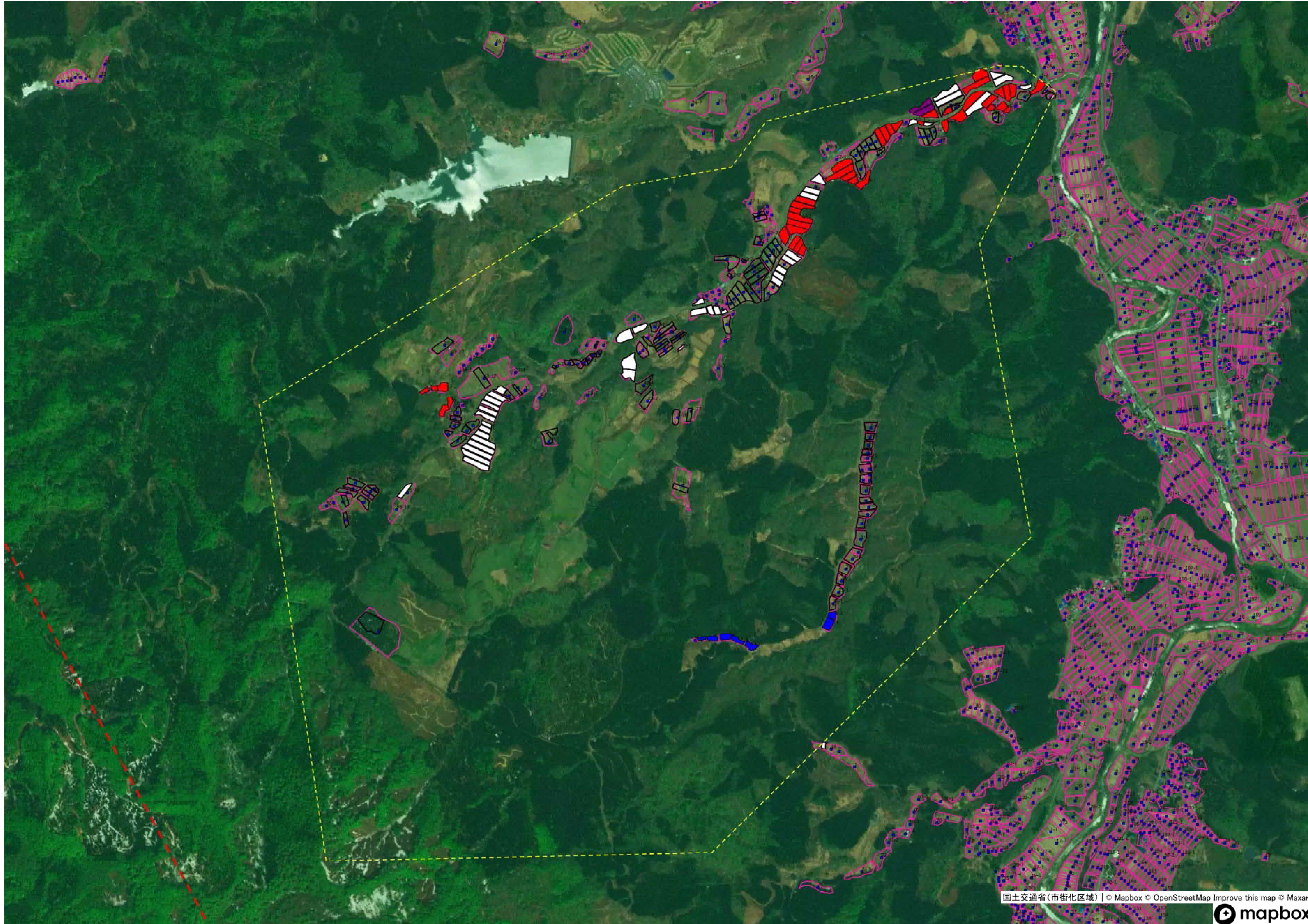
- 東112
- 東37

- 【白色】担う者以外(意向あり)
- 【透明】担う者以外(意向なし)

1 : 2500



由利本荘市東由利28(田代地区5)

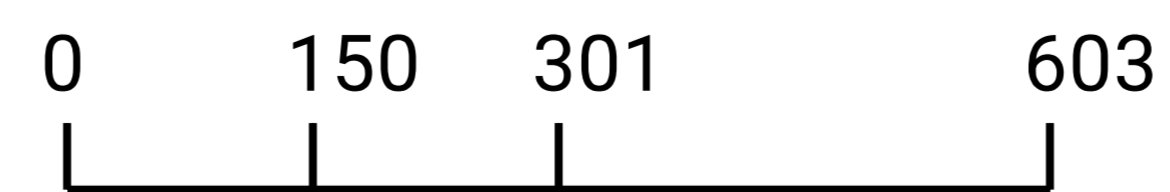


目標地図

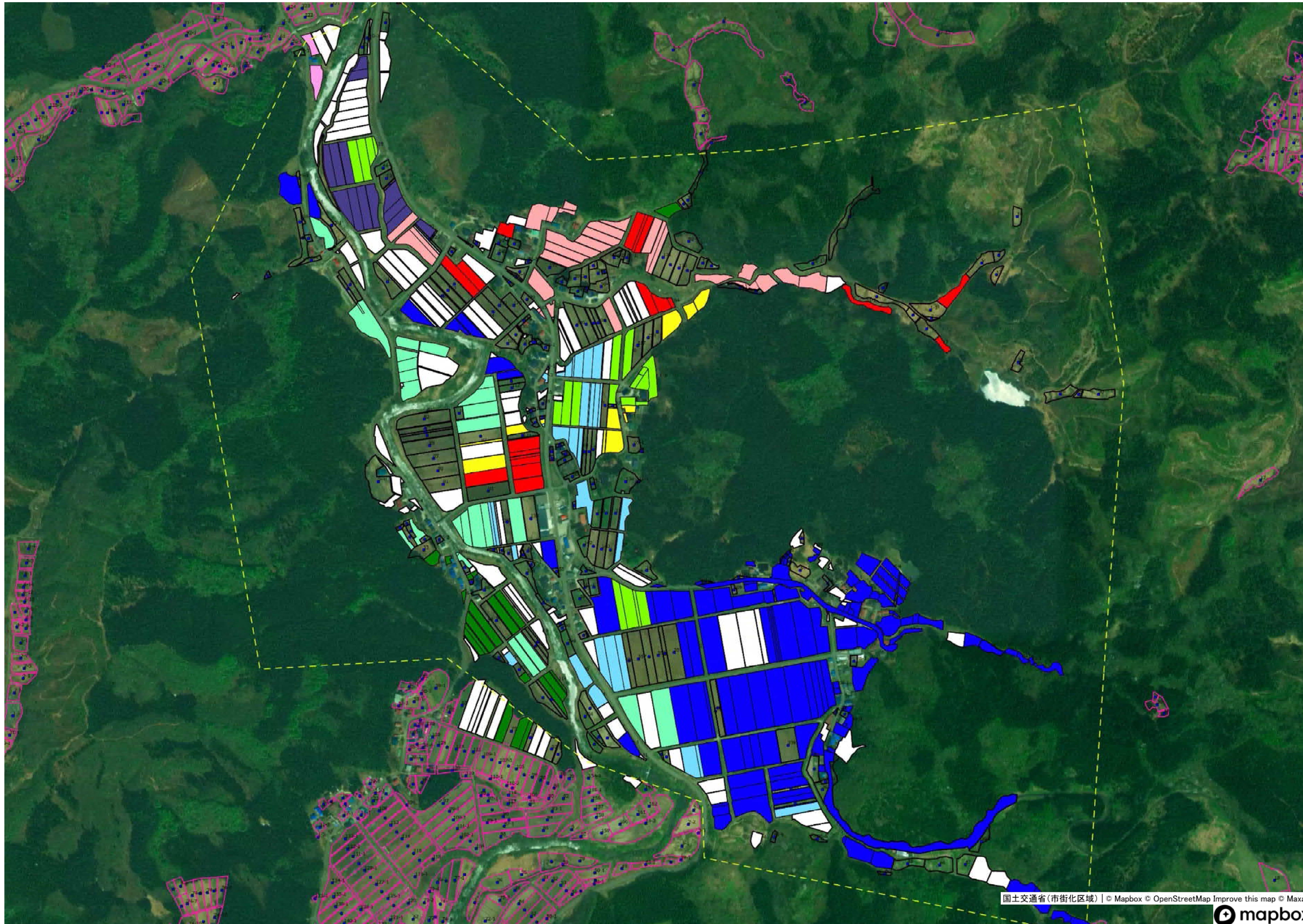
- 東112
- 東42
- 東37

- 【白色】担う者以外(意向あり)
- 【透明】担う者以外(意向なし)











1 : 6000





由利本荘市東由利29(黒淵地区1)



目標地図

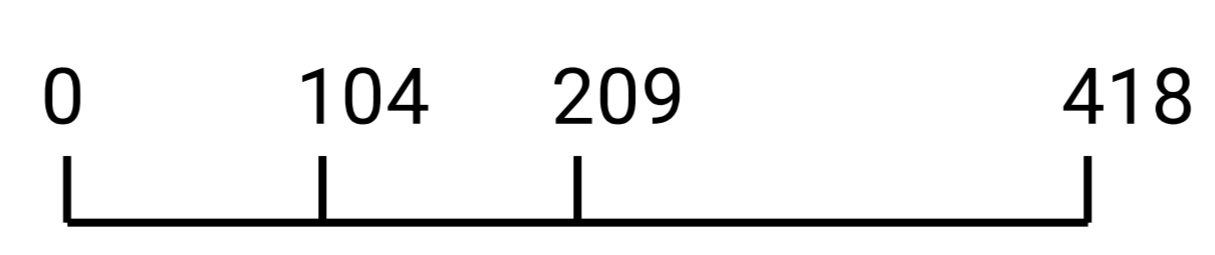
-  東110
-  東44
-  東45
-  東42
-  東43
-  東41
-  東39
-  東40
-  東51
-  東46

-  【白色】担う者以外(意向あり)
-  【透明】担う者以外(意向なし)

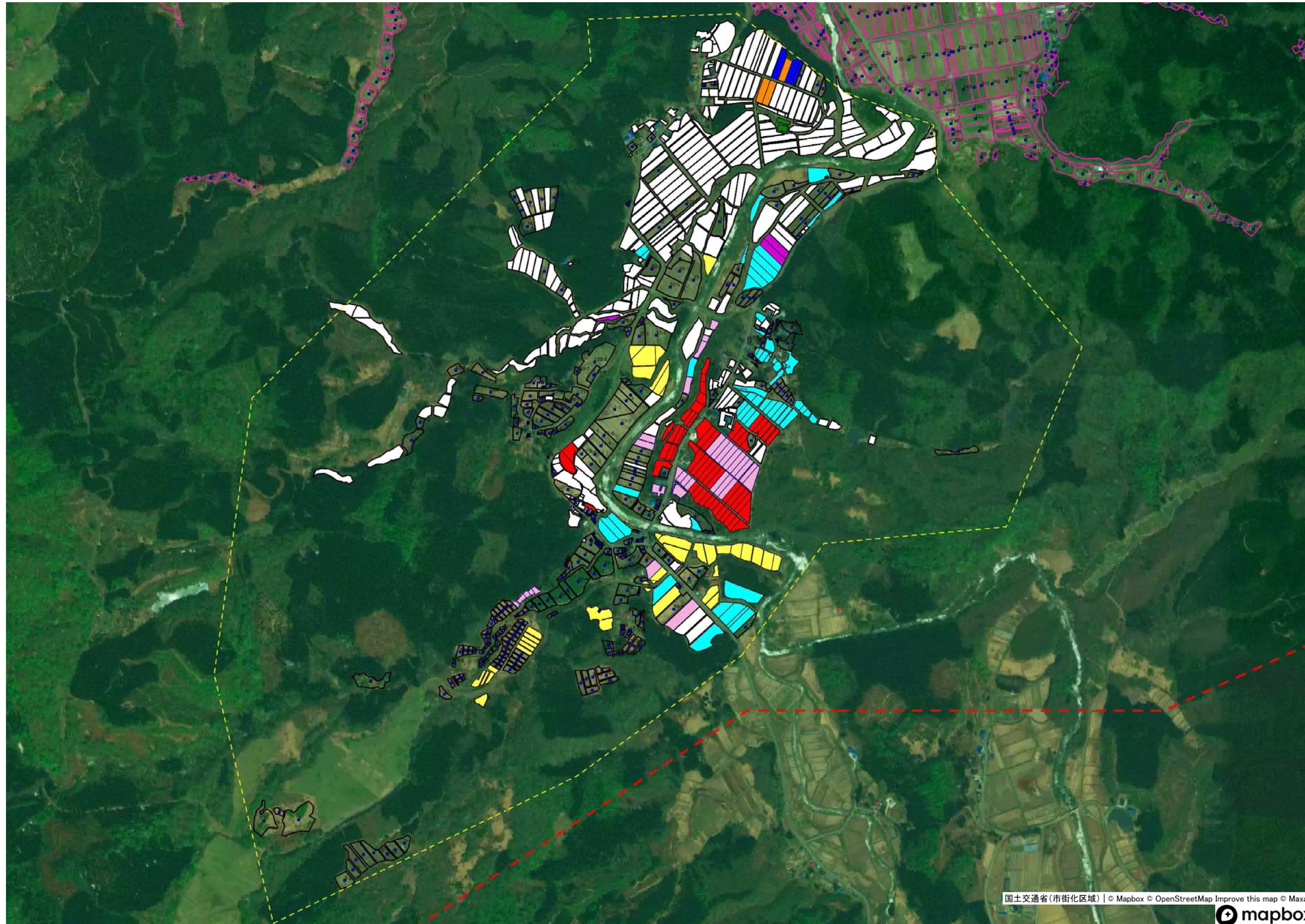
国土交通省(市街化区域) | © Mapbox © OpenStreetMap Improve this map © Maxar



1 : 4000

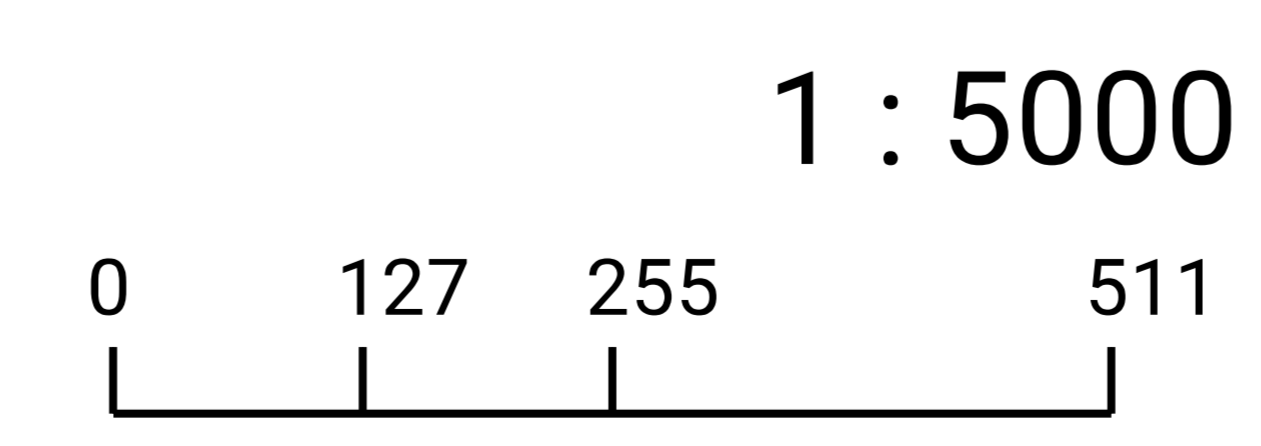


由利本荘市東由利30(黒淵地区2)

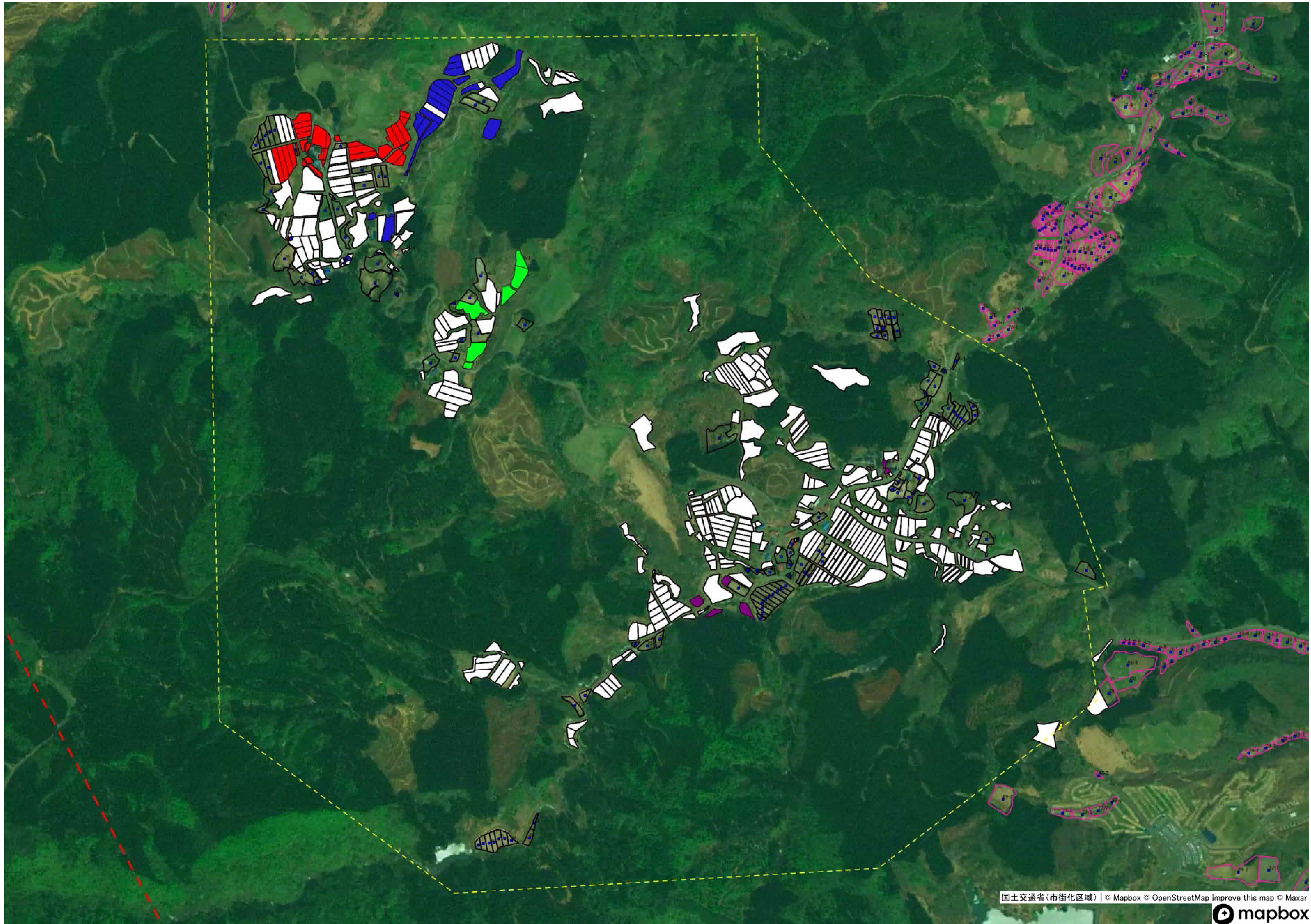


- 目標地図
- 東42
 - 東43
 - 東41
 - 東37
 - 東34
 - 東35
 - 東36
 - 東33
- 【白色】担う者以外(意向あり)
□ 【透明】担う者以外(意向なし)

国土交通省(市街化区域) | © Mapbox © OpenStreetMap Improve this map © Maxar
mapbox



由利本荘市東由利31(黒泷地区3)

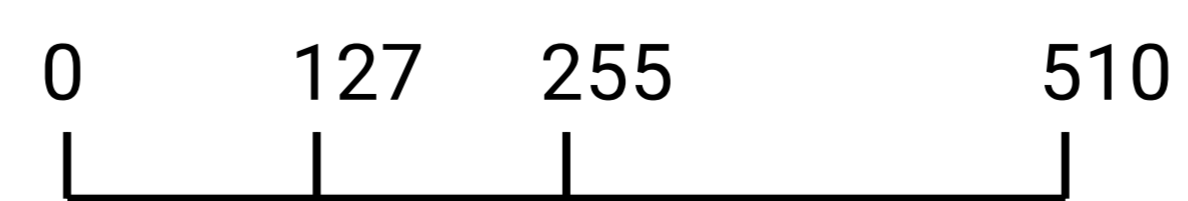


目標地図

- 東45
- 東101
- 東51
- 東49
- 東100

- 【白色】担う者以外(意向あり)
- 【透明】担う者以外(意向なし)

1 : 5000



国土交通省(市街化区域) | © Mapbox © OpenStreetMap Improve this map © Maxar

